

**Městský úřad Dolní Benešov**  
**odbor výstavby a dopravy**

Č.j.: Výst./87/2023/Rozs.  
Vyřizuje: Rozsivalová  
Tel.: 553 651 285

Dolní Benešov, dne 25.10.2024

VEŘEJNÁ VYHLÁŠKA

**ROZHODNUTÍ**  
**ÚZEMNÍ ROZHODNUTÍ**

**Výroková část:**

Městský úřad Dolní Benešov, odbor výstavby a dopravy, jako stavební úřad příslušný podle § 13 odst. 1 písm. c) zákona č. 183/2006 Sb., o územním plánování a stavebním řádu (stavební zákon), ve znění pozdějších předpisů (dále jen "stavební zákon"), v souladu s § 330 odst. 1 zákona č. 283/2021 Sb., ve znění pozdějších předpisů, v územním řízení posoudil podle § 84 až 90 stavebního zákona, ve vazbě na zákon č. 416/2009 Sb., o urychlení výstavby dopravní, vodní a energetické infrastruktury a infrastruktury elektronických komunikací (liniový zákon), ve znění pozdějších předpisů (dále jen „liniový zákon“), žádost o vydání rozhodnutí o umístění stavby nebo zařízení (dále jen "rozhodnutí o umístění stavby"), kterou dne 8.8.2023 podal

**T-Mobile Czech Republic a.s.**, IČ 64949681, Tomíčkova 2144/1, 148 00 Praha, **zastoupený** společností **InfoTel, spol. s r.o.**, IČ 46981071, Novolíšeňská 2678/18, 628 00 Brno, jednající Ing. Markétou Klučákovou, nar. 26.11.1992, (dále jen "žadatel"),

a na základě tohoto posouzení:

- I. Vydává** podle § 79 a 92 stavebního zákona a § 9 vyhlášky č. 503/2006 Sb., o podrobnější úpravě územního rozhodování, územního opatření a stavebního řádu

**rozhodnutí o umístění stavby**

**INS\_FTTH\_CZ\_2574\_75104\_Dolní Benešov\_1**

**Dolní Benešov**

(dále jen "stavba") na pozemku parc. č. 350/1 (ostatní plocha), parc. č. 353/1 (ostatní plocha), parc. č. 353/2 (ostatní plocha), parc. č. 353/7 (ostatní plocha), parc. č. 379 (zastavěná plocha a nádvoří), parc. č. 389 (zahrada), parc. č. 411/1 (ostatní plocha), parc. č. 414/1 (zah.ada), parc. č. 456/1 (ostatní plocha), parc. č. 456/5 (ostatní plocha), parc. č. 456/25 (ostatní plocha), parc. č. 456/29 (ostatní plocha), parc. č. 456/33 (ostatní plocha), parc. č. 456/34 (ostatní plocha), parc. č. 458/2 (ostatní plocha), parc. č. 458/3 (zahrada), parc. č. 509/1 (ostatní plocha), parc. č. 517/1 (ostatní plocha), parc. č. 534/2 (trvalý travní porost), parc. č. 535/2 (orná půda), parc. č. 540/1 (orná půda), parc. č. 541/1 (orná půda), parc. č. 565/4 (trvalý travní porost), parc. č. 572/1 (zahrada), parc. č. 604 (ostatní plocha), parc. č. 623 (ostatní plocha), parc. č. 639 (ostatní plocha), parc. č. 640/3 (ostatní plocha), parc. č. 682/2 (ostatní plocha), parc. č. 682/9 (ostatní plocha), parc. č. 689 (zahrada), parc. č. 690 (zastavěná plocha a nádvoří), parc. č. 691/1 (zastavěná plocha a nádvoří), parc. č. 692 (zahrada), parc. č. 695 (ostatní plocha), parc. č. 696 (zahrada), parc. č. 711/1 (zahrada), parc. č. 722/2 (zahrada), parc. č. 730/1 (ostatní plocha), parc. č. 730/2 (zastavěná plocha a nádvoří), parc. č. 730/3 (ostatní plocha), parc. č. 730/4 (zastavěná plocha a nádvoří), parc. č. 730/5 (ostatní plocha), parc. č. 730/8 (zahrada), parc. č. 730/ 2 (ostatní plocha), parc. č. 730/14 (zastavěná plocha a nádvoří), parc. č. 730/15 (ostatní plocha), parc. č. 730/31 (ostatní plocha), parc. č. 730/32 (ostatní plocha), parc. č. 730/33 (ostatní plocha), parc. č. 730/34 (ostatní plocha), parc. č. 750/2 (ostatní plocha), parc. č. 750/112 (ostatní plocha), parc. č. 750/114 (ostatní plocha), parc. č. 765/1 (ostatní plocha), parc. č. 769/1 (zastavěná plocha a nádvoří), parc. č. 777/2 (ostatní plocha), parc. č. 882/1 (orná

půda), parc. č. 888/7 (zastavěná plocha a nádvoří), parc. č. 888/11 (ostatní plocha), parc. č. 893/3 (ostatní plocha), parc. č. 893/16 (ostatní plocha), parc. č. 893/17 (ostatní plocha), parc. č. 893/18 (ostatní plocha), parc. č. 893/19 (ostatní plocha), parc. č. 896/2 (zahrada), parc. č. 897/5 (zastavěná plocha a nádvoří), parc. č. 897/12 (ostatní plocha), parc. č. 898/6 (zahrada), parc. č. 898/7 (zahrada), parc. č. 898/8 (zahrada), parc. č. 898/9 (zahrada), parc. č. 898/10 (ostatní plocha), parc. č. 898/18 (zastavěná plocha a nádvoří), parc. č. 898/19 (zastavěná plocha a nádvoří), parc. č. 898/20 (zastavěná plocha a nádvoří), parc. č. 898/39 (ostatní plocha), parc. č. 899/7 (zahrada), parc. č. 899/11 (zahrada), parc. č. 899/13 (zahrada), parc. č. 901/15 (ostatní plocha), parc. č. 901/20 (zahrada), parc. č. 901/89 (ostatní plocha), parc. č. 901/98 (ostatní plocha), parc. č. 901/102 (ostatní plocha), parc. č. 902/3 (ostatní plocha), parc. č. 2148/1 (ostatní plocha), parc. č. 2148/9 (ostatní plocha), parc. č. 2148/12 (ostatní plocha), parc. č. 2148/13 (ostatní plocha), parc. č. 2149/1 (ostatní plocha), parc. č. 2149/58 (ostatní plocha), parc. č. 2149/59 (ostatní plocha), parc. č. 2149/117 (ostatní plocha), parc. č. 2149/187 (ostatní plocha), parc. č. 2150/2 (ostatní plocha), parc. č. 2160/1 (ostatní plocha), parc. č. 2160/2 (ostatní plocha), parc. č. 2175/1 (ostatní plocha), parc. č. 2175/5 (ostatní plocha), parc. č. 2176/1 (ostatní plocha) v katastrálním území Dolní Benešov.

**a to s platností 5 let ode dne nabytí právní moci tohoto rozhodnutí.**

#### Druh a účel umísťované stavby:

Jedná se o umístění podzemního optického vedení (veřejné komunikační sítě) společnosti T-Mobile Czech Republic a.s.

#### Umístění stavby na pozemku:

Stavba bude umístěna v Dolním Berešově na ulicích Opavská, Osada Míru, Bolatická, Pod Moravcem, Na Mexiku, Záhumenní, Stinná, Petra Bezruče a Nádražní. Navržená trasa začíná u nově osazeného OLT rozvaděče umístěného u objektu na adrese Nádražní 159 a pokračuje až k sídlišti Osada Míru. Stavebními plochami jsou plochy zeleně, dále chodníky a komunikace. Celková délka trasy bude cca 6 200 m.

Do výkopu o hloubce 50-130 cm bude umístěn pod vjezdy a vozovkami svazek mikrotrubiček v chrániče KOPOFLEX DN 110, v nezpevněném povrchu a v chodnicích bude umístěn volně uložený svazek mikrotrubiček pro zafouknutí optického kabelu. Vedení bude zasypáno přeseťou zeminou. Cca 20 cm po úroveň terénu (zpevněného i nezpevněného) bude uložena výstražná fólie. Navržený úsek kabelové trasy respektuje konfiguraci stávajících inženýrských sítí.

Připojení jednotlivých objektů bude realizováno v další fázi projektu dle zájmu příslušných vlastníků. V případě zájmu vlastníka se dohodnou technické podmínky průrazu obvodového zdiva objektu a následný průběh vnitřního rozvodu. V případě, že vlastník nebude mít zájem o vybudování přípojky, bude ponechána rezerva pro budoucí zrealizování. Tato rezerva bude uložena v dostatečné vzdálenosti od paty objektu, tzn. nebude ovlivňovat základy, izolaci, opláštění.

V rámci stavby budou umístěny 3 technologické rozvaděče (PODB) a 8 technologických rozvaděčů ZB24/48, 1 technologický rozvaděč ZB MINI a 1 aktivní zařízení (OLT) s elektrickým rozvaděčem – odběrným místem (OM). Technologické rozvaděče mají rozměry 1600 x 550 x 350 mm (PODB), 1748 x 264 x 245 mm (ZB24/48) a 225 x 125 x 68 mm s výškou sloupku až 725 mm (ZB MINI). Jedná se o volně stojící pasivní nadzemní prvky, které nevydávají žádný hluk. Součástí rozvaděče není žádný aktivní prvek, který by vyžadoval elektrické napájení. OLT je volně stojící zařízení, umístěné do betonového základu přímo ve výkopu, o rozměrech 930 x 1090 x 45 mm, které pro svou funkci vyžaduje elektrické napájení. OM je volně stojící zařízení o rozměrech 1100 x 320 x 250 mm.

#### Vymezení území dotčeného vlivy stavby.

Území dotčené vlivy stavby je zejména území, na které zasahuje ochranné pásmo. Důsledkem umístění stavby podzemního optického vedení vzniká ochranné pásmo, jehož rozsah ve smyslu ust. § 102 odst. 2 zákona č. 127/2005 Sb., o elektronických komunikacích ve znění pozdějších předpisů (dále jen „zákon o elektronických komunikacích“) činí 0,5 m po stranách krajního vedení. Ochranné pásmo vzniká dnem nabytí právní moci územního rozhodnutí o umístění stavby.

Ostatní podrobnosti a trasa je zřejmá ze situace záměru (výkresy č. C.03.01 až C.03.07), která je přílohou tohoto rozhodnutí.

**Stanoví podmínky pro umístění a provedení stavby:**

1. Stavba bude umístěna na pozemcích uvedených ve výroku tohoto rozhodnutí v souladu s přílohou rozhodnutí - Koordinačním situačním výkresem C.03.01 až C.03.07 v měřítku 1:500 s požadovaným umístěním stavby, s vyznačením vazeb a vlivů na okolí, zejména vzdáleností od hranic pozemku a sousedních staveb. Tento je součástí dokumentace pro vydání územního rozhodnutí: název - INS\_FTTH\_CZ\_2574\_75104\_Dolní Benešov\_1, vypracované v únoru 2023 hlavním projektantem Ing. Jiřím Puttnerem, ČKAIT 1000139 a Ing. Jiřím Jurkou, Ph.D., ČKAIT 1006508, která bude po právní moci rozhodnutí ověřena.
2. Stavebník oznámí stavebnímu úřadu termín zahájení stavby.
3. Při provádění stavby je nutno dodržovat zákon č. 309/2006 Sb. ze dne 23. května 2006, kterým se upravují další požadavky bezpečnosti a ochrany zdraví při práci v pracovněprávních vztazích a o zajištění bezpečnosti a ochrany zdraví při činnosti nebo poskytování služeb mimo pracovněprávní vztahy (zákon o zajištění dalších podmínek bezpečnosti a ochrany zdraví při práci) a nařízení vlády č. 591/2006 o bližších minimálních požadavcích na bezpečnost a ochranu zdraví při práci na staveništích.
4. Při stavbě budou dodržena ustanovení vyhlášky č. 268/2009 Sb., která upravuje požadavky na provádění staveb a příslušné technické normy.
5. Veškeré odpady vzniklé stavební činností budou evidovány a likvidovány odbornou firmou.
6. Veřejné komunikace a chodníky v dotčeném území je nutné udržovat v bezpečném a provozuschopném stavu. V případě znečištění bude stavebním zjišťovat jejich vyčištění.
7. Před zahájením prací je potřeba vytýčit a vyznačit polohu podzemních vedení a sítí a seznámit s nimi příslušné pracovníky.
8. Při realizaci stavby provádět taková opatření, která budou minimalizovat negativní vlivy na životní prostředí ve vztahu k okolní zástavbě (hluk, prašnost).
9. Provádění prací navrhnout tak, aby nedošlo k ohrožení bezpečnosti a plynulosti silničního provozu.
10. Zabezpečit prostor stavby tak, aby nedošlo ke zranění jak pracovníků, tak kolemjdoucích.
11. Koordinované stanovisko Městského úřadu Hlučín, odbor výstavby a životního prostředí, KS 221/23, č.j. HLUC/69152/2023/OSH/VaJ, ze dne 11.10.2023, souhlas se záměrem.
12. Město Dolní Benešov – Vyjádření k územnímu řízení, zn. č.j. 584/2023, ze dne 20.4.2023, souhlas se stavbou. V plném rozsahu budou splněny podmínky uvedeného vyjádření.
13. Vyjádření Archeologického ústavu AV ČR, Brno, č.j. ARUB/2038/2023, ze dne 14.3.2023. V plném rozsahu budou dodrženy podmínky výše uvedeného vyjádření.
14. Povodí Odry, státní podnik – Stanovisko k územnímu řízení, č.j. POD/4951/2023, ze dne 29.3.2023, souhlas se stavbou. V plném rozsahu budou dodrženy podmínky uvedeného stanoviska.
15. Správa silnic MSK – Vyjádření k žádosti o územní řízení, zn.: SSMSK/2023/08120/Las, ze dne 18.12.2023, souhlas se stavbou. V plném rozsahu budou splněny podmínky uvedeného vyjádření.
16. Ředitelství silnic a dálnic ČR – Vyjádření pro územní řízení zn.: RSD-571311/2021-3 ze dne 20.12.2023, souhlas se stavbou. V plném rozsahu budou dodrženy podmínky uvedeného vyjádření.
17. Správa železnic, státní organizace – Souhrnné stanovisko k územnímu řízení zn.: 12861/2023-SŽ-OŘ OVA-OPS ze dne 27.3.2023, souhlas se stavbou. V plném rozsahu budou dodrženy podmínky uvedeného stanoviska.
18. Drážní úřad, sekce infrastruktury, územní odbor Olomouc – Závazné stanovisko zn.: MO-SOO0556/23-2/Vs ze dne 11.4.2023, souhlas se stavbou. V plném rozsahu budou dodrženy podmínky uvedeného stanoviska.
19. CETIN a.s. – Vyjádření o existenci sítě elektronických komunikací č.j.: 210272/24, ze dne 31.7.2024, souhlas se stavbou. V plném rozsahu budou splněny podmínky uvedeného vyjádření.
20. GasNet Služby, s.r.o. – Stanovisko pro Povolení stavby – územní režim zn. 5003119174, ze dne 6.8.2024, souhlas se stavbou. V plném rozsahu budou dodrženy podmínky uvedeného stanoviska.
21. ČEZ Distribuce, a.s. – Vyjádření souhlasu s činností nebo s umístěním stavby v ochranném pásmu zařízení distribuční soustavy zn.: 001145149228, ze dne 20.3.2024. V plném rozsahu budou dodrženy podmínky uvedeného vyjádření.

22. ČEZ Distribuce, a.s. – Vyjádření souhlasu s projektovou dokumentací zn.: 001145148798, ze dne 20.3.2024. V plném rozsahu budou dodrženy podmínky uvedeného vyjádření.
23. ČEZ Distribuce, a.s. – Sdělení o existenci energetického zařízení, sítě pro elektronickou komunikaci nebo zařízení technické infrastruktury zn.: 0102104326, ze dne 15.3.2024. Dojde ke střetu. V plném rozsahu budou dodrženy podmínky uvedeného sdělení.
24. Hlucin.net, s.r.o. – Vyjádření ke stavbě zn.: 482024 ze dne 4.9.2024. V plném rozsahu budou dodrženy podmínky uvedeného vyjádření.
25. Severomoravské vodárny a kanalizace Ostrava a.s. – Stanovisko pro územní rozhodnutí, zn.: 9773/V017429/2023/GE, ze dne 26.7.2023, souhlas se stavbou. V plném rozsahu budou dodrženy podmínky uvedeného stanoviska.
26. Severomoravské vodárny a kanalizace Ostrava a.s. – Prodloužení platnosti stanoviska k územnímu rozhodnutí, zn.: 9773/V021686/2024/CI, ze dne 29.8.2024. Požadavek respektovat původně vydané stanovisko zn.: 9773/V017429/2023/GE ze dne 26.7.2023.

V plném rozsahu budou splněny podmínky výše uvedených stanovisek a vyjádření.

Účastníci řízení, na něž se vztahuje rozhodnutí správního orgánu, jsou podle ust. § 27 odst. 1 zákona č. 500/2004 Sb., správní řád, ve znění pozdějších předpisů (dále jen „správní řád“) v návaznosti na ust. § 87 odst. 1 věty poslední stavebního zákona:

- žadatel dle ust. § 85 odst. 1 písm. a) stavebního zákona:

T-Mobile Czech Republic a.s., IČ 64949681, Tomíčkova 2144/1, 148 00 Praha

- vlastník pozemku nebo stavby, na kterých má být požadovaný záměr uskutečněn, není-li sám žadatelem, nebo ten, kdo má jiné věcné právo k tomuto pozemku nebo stavbě dle ust. § 85 odst. 2 písm. a) stavebního zákona:

ČEZ Distribuce, a. s., Správa silnic Moravskoslezského kraje, Ředitelství silnic a dálnic ČR, CETIN a.s., GasNet Služby, s.r.o., Severomoravské vodovody a kanalizace Ostrava a.s., Hlucin.net, s.r.o., Ing. Vladimír Koudela, Ing. Eliška Vidláková, Ludmila Letziánová, Pavel Bilík, Milan Bilík, Lukáš Palovský, Veronika Palovská, Josef Ranoš, Maria Ranošová, Ing. Marek Hemzal, Ing. Petra Hemzalová, Barbora Gaideczková, Petr Janík, Alfred Kadrlík, Ingeborg Kadrlíková, MUDr. Felicitas Kozlová, Vilém Buhla, Rostislav Suchánek, Luboš Vohralík, Hana Vohralíková, Ing. Jan Widlák, Miroslav Vidlák, Josef Vidlák, Tomáš Osmanczik, Pavla Osmancziková, Karin Szymiczková, Hana Szymiczková, Ing. Edvin Lakomý, Edeltrauda Moldřiková, Blanka Gvoždíková, Miroslav Moldřík, Jiří Kubina, Anna Kubinová, Lubomír Mrovec, Kateřina Bisonová, Ing. Jiří Krist, Miroslav Krist, Dagmar Kristová, Archeologický ústav AV ČR, Brno, Dražní úřad, sekce infrastruktury, Správa železnic, státní organizace, Jiří Komárek

### **Odůvodnění:**

Dne 8.8.2023 podal žadatel žádost o vydání rozhodnutí o umístění stavby. Stavební úřad zjistil, že předložená žádost nemá předepsané náležitosti a vyzval žadatele k jejímu doplnění. Po odstranění uvedených nedostatků stavební úřad oznámil zahájení územního řízení, ve kterém upustil od ústního jednání a stanovil patnáctidenní lhůtu, během níž mohly dotčené orgány uplatnit svá stanoviska a účastníci řízení své námítky. Dále účastníkům poskytl lhůtu pro vyjádření se k podkladům rozhodnutí.

**Účastníci řízení byli v oznámení č.j. Výst./87/2023/Rozs. dále poučeni o tom, že stavba bude projednána v režimu liniového zákona**, tzn., že oznámení o zahájení řízení se doručuje jednotlivě pouze účastníkům řízení podle § 85 odst. 2 písm. a), § 94k písm. c) a d) a § 109 písm. b) až d) stavebního zákona (dále jen „dotčení vlastníci“), žadateli, obci, na jejímž území má být záměr uskutečněn a dotčeným orgánům. Ostatní písemnosti se doručují jednotlivě pouze žadateli, obci, na jejímž území má být záměr uskutečněn dotčeným orgánům; ostatním účastníkům řízení se doručují veřejnou vyhláškou.

Ve stanovené lhůtě pro uplatnění námitek stavební úřad obdržel dne 29.4.2024 námítku Města Dolní Benešov, dne 22.4.2024 námítku Ing. Vladimíra Koudely, dne 22.4.2024 námítku Ludmily Letziánové a dne 24.4.2024 vyjádření Rostislava Suchánka (vypořádání s námítkami viz. níže). Dne 10.7.2024 stavební

úřad zaslal žadateli kopie podaných námitek a vyzval je, aby s k těmto námitkám ve lhůtě 15 dnů vyjádřil. Dne 17.7.2024 stavební úřad obdržel od žadatele vyjádření k podaným námitkám.

Předmětem rozhodnutí je umístění stavby, která ve smyslu ust. § 103 odst. 1 písm. f) bod 4 nevyžaduje stavební povolení ani ohlášení.

Z ust. § 2i odst. 2 liniového zákona vyplývá, že kužívání stavby infrastruktury elektronických komunikací se nevyžaduje kolaudační souhlas ani kolaudační rozhodnutí podle stavebního zákona. Stavebník předloží do 60 dnů ode dne zahájení užívání stavby příslušnému stavebnímu úřadu údaje určující polohu definičního bodu stavby, dokumentaci skutečného provedení stavby, pokud došlo k nepodstatným odchylkám od ověřené dokumentace a geometrický plán umístění stavby.

Posouzení záměru žadatele s § 90 stavebního zákona:

*Odst. 1 písm. a) soulad s požadavky tohoto zákona a jeho prováděcích předpisů, zejména s obecnými požadavky na využívání území*

Umístění stavby splňuje požadavky vyhlášky č. 501/2006 Sb., o obecných požadavcích na využívání území ve znění pozdějších předpisů:

§ 20 odst. 1 Záměr je v souladu s cíli a úkoly územního plánování. Stavba nebude mít negativní vliv na životní prostředí, nevyžádá si žádná opatření, kterými by bylo nutno respektovat zachování stávajícího stavu životního prostředí. Stavba není výrobního charakteru, neprodukuje škodlivé vlivy. Pro umístění stavby není potřeba vydávat rozhodnutí o povolení kácení dřevin. Umístěním stavby nedojde k navýšení dopravy v místě stavby. Umístění stavby splňuje požadavky urbanistické, architektonické, životního prostředí, hygienické, požární ochrany, bezpečnosti a na zachování pohody bydlení.

§ 20 odst. 3 Pozemky svými parametry vyhovují pro umístění stavby.

§ 20 odst. 4 Stavba navazuje na stávající technickou infrastrukturu. Velikost pozemku umožňuje naplnění základních požadavků pro navrhovanou stavbu, nevznikají nové požadavky na odstavná a parkovací stání, likvidace srážkových vod není potřeba s ohledem na charakter stavby řešit. Přístup na pozemky je z komunikací, ve kterých je stavba optické sítě vedena.

§ 20 odst. 5 písm. a) Záměr nevyvolává potřebu zřízení parkovacích míst.

§ 20 odst. 5 písm. b) Odpady vzniklé při stavební činnosti budou likvidovány dle zákona č. 185/2001 Sb., o odpadech v souladu s popisem v technické zprávě.

§ 20 odst. 5 písm. c) Likvidaci srážkové vody není třeba pro stavbu řešit.

§ 23 odst. 1 Stavba bude napojena na stávající veřejnou síť technické infrastruktury. Napojení na pozemní komunikace, zejména po dobu výstavby, bude prostřednictvím stávajících komunikací, ve kterých je síť vedena.

§ 23 odst. 2 Vlivem stavby dojde k dotčení sousedních pozemků ochranným pásmem.

§ 24 odst. 1 Stavba vedení elektronických komunikací v zastavěném území obce bude umístěna pod zem.

§ 25 odst. 1 Vzájemné odstupy stavby od stávajících staveb splňují požadavky urbanistické, architektonické, životního prostředí, hygienické, veterinární, ochrany povrchových a podzemních vod, státní památkové péče, požární ochrany, bezpečnosti, civilní ochrany, prevence závažných havárií, požadavky na denní osvětlení a oslunění a na zachování kvality prostředí. Navržené odstupy umožňují údržbu staveb a užívání prostoru mezi stavbami pro technická či jiná vybavení a činnosti, například technickou infrastrukturu.

Umístění stavby splňuje požadavky vyhlášky č. 268/2009 Sb., o technických požadavcích na stavby, v platném znění:

§ 6 odst. 6 Stavba bude umístěna tak, aby splnila požadavky správců a vlastníků technické infrastruktury, normové hodnoty stanovené zejména ČSN 73 6005 (prostorové uspořádání sítě technického vybavení). Podmínky stanovené vlastníky sítě technické infrastruktury jsou zahrnuty do podmínek rozhodnutí.

§ 9 odst. 1 písm. e) Nedojde k ohrožení provozuschopnosti sítě technického vybavení.

§ 10 odst. 1 Stavba podzemního komunikačního vedení není výrobního charakteru a neprodukuje žádné škodlivé vlivy. Jedná se o stavbu, která nebude ohrožovat životní prostředí, nebude produkovat žádné škodlivé exhalace, hluk, teplo, otřesy, nevyžádá si opatření směřující ochraně stávajícího životního prostředí.

Posouzení záměru s ohledem na vyhlášku č. 398/2009 Sb. o obecných technických požadavcích zabezpečujících bezbariérové užívání staveb (dále jen „bezbariérová vyhláška“) není nutné řešit s ohledem na charakter stavby.

S ohledem na uvedené skutečnosti je záměr v souladu s požadavky stavebního zákona a jeho prováděcích předpisů. Užíváním stavby po jejím dokončení nebude území nijak ovlivněno nad rámec současného využívání území.

*Odst. 1 písm. b) soulad s požadavky na veřejnou dopravní nebo technickou infrastrukturu a způsobu napojení nebo podmínkám dotčených ochranných a bezpečnostních pásem*

Stavba bude napojena na stávající veřejnou a technickou infrastrukturu. Podmínky stanovené vlastníky, případně správci technické infrastruktury stavební úřad zahrnul do podmínek rozhodnutí.

*Odst. 1 písm. c) soulad s požadavky zvláštních právních předpisů a se závaznými stanovisky, popřípadě s rozhodnutím dotčených orgánů podle zvláštních právních předpisů nebo tohoto zákona, popřípadě s výsledkem řešení rozporů*

Podmínky závazných stanovisek byly zpracovány do dokumentace a zahrnuty do podmínek pro umístění a provedení stavby. Námitkami se stavební úřad zabývá v následujícím textu.

*Odst. 2 posouzení souladu s územně plánovací dokumentací a s cíli a úkoly územního plánování*

Uvedený záměr je v souladu s územním plánem města Dolní Benešov ve znění změny č. 1, která byla vydána Zastupitelstvem města Dolní Benešov pod č. usnesení 71/22 ze dne 21.6.2022 s nabytím účinnosti dne 18.7.2022. Záměr se nachází v ploše bydlení hromadného (BH), bydlení individuálního (BI), ploše silniční dopravy (DS), ploše veřejných prostranství (P), ploše veřejné vybavenosti (OV). Výše uvedená stavba je v souladu s podmínkami těchto ploch.

Žádost byla doložena:

- projektovou dokumentací ve dvojím vyhotovení
- plnou mocí k zastupování žadatele
- plnou mocí k zastupování zmocněnce

Další podklady:

- Koordinované stanovisko Městského úřadu Hlučín, odbor výstavby a životního prostředí, KS 221/23, č.j. HLUC/69152/2023/OSH/VaJ, ze dne 11.10.2023.
- Město Dolní Benešov – Vyjádření k územnímu řízení, zn. č.j. 584/2023, ze dne 20.4.2023.
- Vyjádření Archeologického ústavu AV ČR, Brno, č.j. ARUB/2038/2023, ze dne 14.3.2023.
- Povodí Odry, státní podnik – Stanovisko k územnímu řízení, č.j. POD/4951/2023, ze dne 29.3.2023, souhlas se stavbou.
- Správa silnic MSK – Vyjádření k žádosti o územní řízení, zn.: SSMSK/2023/08120/Las, ze dne 18.12.2023.
- Ředitelství silnic a dálnic ČR – Vyjádření pro územní řízení zn.: RSD-571311/2021-3 ze dne 20.12.2023.
- Správa železnic, státní organizace – Souhrnné stanovisko k územnímu řízení zn.: 12861/2023-SŽ-OŘ OVA-OPS ze dne 27.3.2023.
- Drážní úřad, sekce infrastruktury, územní odbor Olomouc – Závazné stanovisko zn.: MO-SOO0556/23-2/Vs ze dne 11.4.2023.
- CETIN a.s. – Vyjádření o existenci sítě elektronických komunikací č.j.: 210272/24, ze dne 31.7.2024.

- GasNet Služby, s.r.o. – Stanovisko pro Povolení stavby – územní režim zn. 5003119174, ze dne 6.8.2024.
- ČEZ Distribuce, a.s. – Vyjádření souhlasu s činností nebo s umístěním stavby v ochranném pásmu zařízení distribuční soustavy zn.: 001145149228, ze dne 20.3.2024.
- ČEZ Distribuce, a.s. – Vyjádření souhlasu s projektovou dokumentací zn.: 001145148798, ze dne 20.3.2024.
- ČEZ Distribuce, a.s. – Sdělení o existenci energetického zařízení, sítě pro elektronickou komunikaci nebo zařízení technické infrastruktury zn.: 0102104326, ze dne 15.3.2024.
- Hlucin.net, s.r.o. – Vyjádření ke stavbě zn.: 482024 ze dne 4.9.2024.
- Severomoravské vodárny a kanalizace Ostrava a.s. – Stanovisko pro územní rozhodnutí, zn.: 9773/V017429/2023/GE, ze dne 26.7.2023.
- Severomoravské vodárny a kanalizace Ostrava a.s. – Prodloužení platnosti stanoviska k územnímu rozhodnutí, zn.: 9773/V021686/2024/CI, ze dne 29.8.2024. Požadavek respektovat původně vydané stanovisko zn.: 9773/V017429/2023/GE ze dne 26.7.2023.
- ČEZ Energetické služby, s.r.o. – Vyjádření k projektové dokumentaci zn. 11566/ES/23, ze dne 19.7.2023.
- ČEZ Energo, s.r.o. – Vyjádření k existenci sítí zn. 3114/2023 ze dne 13.3.2023.
- Telco Pro Services, a.s. – Sdělení o existenci komunikačního vedení společnosti Telco Pro Services, a.s. zn. 0201542313 ze dne 13.3.2023.
- ČEZ ICT Services, a.s. – Sdělení o existenci komunikačního vedení společnosti ČEZ ICT Services, a.s. zn. 0700675876 ze dne 13.3.2023.
- Městský úřad Dolní Benešov - Rozhodnutí o povolení zvláštního užívání místní komunikace č.j. Výst./68/2023/Rozs. ze dne 3.8.2023.
- Vodafone Czech Republic a.s. – Vyjádření ke stavbě zn. 230313-1244529901 ze dne 13.3.2023.
- NET4GAS, s.r.o. – Vyjádření ke stavbě zn. 2839/23/OVP/N ze dne 13.3.2023.
- Veolia Průmyslové služby ČR, a.s. – Vyjádření k existenci sítí provozovaných společností Veolia Průmyslové služby ČR, a.s. zn. VPS/20230313-014/ES ze dne 2.4.2023.
- Veolia Energie ČR, a.s. – Vyjádření k existenci sítí provozovaných společností Veolia Energie ČR, a.s. zn. RSMSS/20230313-011/ES ze dne 13.3.2023.
- OPATHERM a.s. – Vyjádření k projektové dokumentaci zn. 152/2023 ze dne 14.3.2023.
- SITEL, spol. s r.o. – Vyjádření k existenci technické infrastruktury zn. 1112300979 ze dne 13.3.2023.
- PODA a.s. – Vyjádření k projektové dokumentaci zn. TaV/529/2023/Vo ze dne 14.4.2023.
- Quantcom, a.s. – Vyjádření k dokumentaci zn. CR1135537 ze dne 13.3.2023.
- České Radiokomunikace a.s. – Vyjádření k existenci sítí zn. UPTS/OS/328401/2023 ze dne 15.3.2023.
- ČD – Telematika a.s. – Souhrnné stanovisko k existenci sítí elektronických komunikací č.j. 1202305317 ze dne 14.3.2023.
- ČEPRO, a.s. – Sdělení ke stavbě č.j. 6469/23 ze dne 13.3.2023.
- Sekce majetková Ministerstva obrany, odbor ochrany územních zájmů a státního odborného dozoru – Závazné stanovisko pro územní řízení č.j. MO 342186/2023-1322 ze dne 12.4.2023.

Účastníci řízení ve smyslu ust. § 85 stavebního zákona:

- odst. 1 písm. a) - žadatel

T-Mobile Czech Republic a.s.

- odst. 1 písm. b) - obec, na jejímž území má být záměr uskutečněn

Město Dolní Benešov

- odst. 2 písm. a) - vlastník pozemku nebo stavby, na kterých má být požadovaný záměr uskutečněn, není-li sám žadatelem, nebo ten, kdo má jiné věcné právo k tomuto pozemku nebo stavbě

ČEZ Distribuce, a. s., Správa silnic Moravskoslezského kraje, Ředitelství silnic a dálnic ČR, CETIN a.s., GasNet Služby, s.r.o., Severomoravské vodovody a kanalizace Ostrava a.s., Hlucin.net, s.r.o., Ing. Vladimír Koudela, Ing. Eliška Vidláková, Ludmila Letziánová, Pavel Bilík, Milan Bilík, Lukáš Palovský, Veronika Palovská, Josef Ranoš, Maria Ranošová, Ing. Marek Hemzal, Ing. Petra Hemzalová, Barbora Gaideczková, Petr Janík, Alfred Kadrlíák, Ingeborg Kadrlíáková, MUDr. Felicitas Kozlová, Vilém Buhla, Rostislav Suchánek, Luboš Vohralík, Hana Vohralíková, Ing. Jan Widlák, Miroslav Vidlák, Josef Vidlák, Tomáš Osmanczik, Pavla Osmancziková, Karin Szymiczková, Hana Szymiczková, Ing. Edvin Lakomý, Edeltrauda Moldříková, Blanka Gvoždíková, Miroslav Moldřík, Jiří Kubina, Anna Kubinová, Lubomír Mrovec, Kateřina Bisonová, Ing. Jiří Krist, Miroslav Krist, Dagmar Kristová, Archeologický ústav AV ČR, Brno, Dražní úřad, sekce infrastruktury, Správa železnic, státní organizace, Jiří Komárek

- odst. 2 písmeno b) - osoby, jejíchž vlastnické nebo jiné věcné právo k sousedním stavbám nebo sousedním pozemkům nebo stavbám na nich může být územním rozhodnutím přímo dotčeno

parc. č. 283/9, 318/3, 318/7, 318/12, 320, 326, 327, 328, 329, 330, 331, 332, 333, 347, 348, 349, 350/2, 353/3, 353/4, 353/5, 353/6, 353/8, 360, 361, 363/1, 363/2, 364/2, 365/2, 376/2, 381, 382, 383, 384/2, 385/1, 390, 392/1, 399, 411/2, 411/3, 411/4, 411/5, 411/6, 411/7, 411/8, 411/9, 412, 413/2, 414/2, 435, 436, 440/1, 440/2, 440/3, 456/3, 456/4, 456/6, 456/7, 456/8, 456/9, 456/11, 456/12, 456/22, 456/24, 456/27, 456/28, 456/30, 456/35, 456/36, 456/37, 456/38, 458/1, 458/4, 459, 460, 471/1, 473/1, 475/1, 475/2, 475/4, 476/1, 476/2, 476/3, 476/4, 477/1, 477/2, 477/4, 477/6, 477/11, 508/1, 508/2, 509/3, 509/4, 509/6, 509/7, 509/8, 509/9, 509/10, 509/12, 509/14, 509/15, 509/17, 509/20, 509/21, 517/2, 517/3, 517/4, 517/6, 533/1, 535/1, 536, 539, 540/2, 541/2, 542, 544/1, 545, 563, 564, 565/1, 565/2, 565/3, 567, 569/1, 569/2, 570, 571, 572/2, 572/4, 573, 574/1, 574/3, 574/4, 575/2, 575/4, 576, 577/1, 577/4, 578/1, 579/1, 580/1, 581/1, 581/2, 582, 583/1, 583/2, 585, 586, 587/2, 587/6, 588/1, 588/2, 590/1, 591, 592/1, 592/2, 595, 599, 605/1, 605/2, 610, 611, 612/1, 613, 614, 615, 616, 618, 621, 622/1, 622/2, 622/3, 624/1, 624/2, 624/3, 625/1, 625/2, 625/4, 626/1, 626/3, 627, 628, 629, 630/1, 631/1, 631/2, 631/3, 633, 634/1, 636, 637, 638, 640, 640/2, 640/4, 640/5, 641, 642, 644, 645/1, 647/2, 649, 650, 653, 654, 654/2, 656/2, 657, 658, 659, 660, 682/1, 682/3, 682/10, 682/11, 683, 684, 685, 686, 687, 688/1, 688/2, 691/2, 693, 694, 697, 698/1, 700/2, 701/3, 701/4, 702/1, 707/5, 710, 712, 713/1, 713/2, 714, 717, 718/1, 718/2, 719/1, 719/2, 719/3, 721, 722/1, 722/3, 724, 730/6, 730/7, 730/9, 730/10, 730/11, 730/13, 730/16, 730/17, 730/18, 730/19, 730/20, 730/21, 730/22, 730/23, 730/24, 730/26, 730/27, 730/28, 730/29, 730/30, 730/35, 750/1, 750/3, 750/4, 750/5, 750/6, 750/7, 750/10, 750/84, 750/85, 750/100, 750/113, 765/2, 765/3, 765/4, 765/5, 769/2, 769/3, 769/4, 769/5, 777/3, 777/4, 777/5, 777/6, 777/7, 777/8, 777/9, 777/10, 777/11, 777/12, 777/15, 881/1, 881/6, 882/2, 882/5, 882/6, 882/7, 882/8, 882/9, 882/12, 883/1, 883/2, 884, 885, 887, 887/4, 887/5, 887/7, 888/3, 888/4, 889, 890/1, 891/1, 891/7, 893/2, 893/4, 893/5, 893/6, 893/10, 893/11, 894/3, 894/4, 895/1, 897/1, 897/2, 897/3, 897/4, 897/8, 897/9, 897/10, 897/13, 898/2, 898/3, 898/4, 898/5, 898/11, 898/16, 898/17, 898/21, 898/22, 898/23, 898/24, 898/26, 898/27, 898/33, 898/35, 899/4, 899/5, 899/6, 899/8, 899/9, 899/10, 899/14, 899/18, 899/24, 899/27, 899/30, 901/14, 901/17, 901/18, 901/19, 901/21, 901/22, 901/23, 901/24, 901/25, 901/26, 901/27, 901/28, 901/29, 901/30, 901/31, 901/33, 901/34, 901/35, 901/36, 901/37, 901/38, 901/44, 901/45, 901/48, 901/51, 901/76, 901/90, 901/99, 901/100, 901/101, 901/103, 902/2, 902/12, 902/13, 902/15, 906/5, 2148/8, 2148/10, 2148/11, 2148/15, 2149/6, 2149/57, 2149/60, 2149/66, 2149/93, 2149/107, 2149/178, 2149/182, 2149/183, 2149/184, 2149/185, 2149/186, 2150/4, 2150/12, 2160/3, 2174/1, 2174/2, 2175/2, 2175/4, 2175/22, 2175/26, 2175/27, 2175/28, 2175/31, 2175/36, 2175/37, 2175/38, 2175/39, 2176/2, 2233/1, 2233/2, 2240, 2306, 2307/4, 2308/8, 2308/12 v katastrálním území Dolní Benešov.

Stavební úřad zajistil vzájemný soulad předložených závazných stanovisek dotčených orgánů vyžadovaných zvláštními předpisy a zahrnul je do podmínek rozhodnutí.

Součástí žádosti o vydání územního rozhodnutí nebyl ve smyslu ust. § 86 odst. 2 stavebního zákona souhlas k umístění stavebního záměru. Podle ust. § 184a stavebního zákona, není-li žadatel vlastníkem pozemku nebo stavby, dokládá souhlas vlastníka pozemku nebo stavby, který musí být vyznačen na situačním výkresu dokumentace nebo projektové dokumentace. Souhlas se však nedokládá, je-li pro získání potřebných práv k pozemku nebo stavbě pro požadovaný stavební záměr nebo opatření stanoven účel vyvlastnění zákonem.



Ve vyvlastňovacím řízení se prokazuje převaha veřejného zájmu nad zachováním dosavadních práv vyvlastňovaných.

Stavební úřad konstatuje, že se v řízení o umístění stavby nezabývá otázkou, zda jsou dány podmínky pro vyvlastnění dle zákona č. 184/2006 Sb., o odnětí nebo omezení vlastnického práva k pozemku nebo ke stavbě, ve znění pozdějších předpisů (dále jen „zákon o vyvlastnění“), protože dle ust. § 184a stavebního zákona postačuje prokázání existence účelu vyvlastnění.

Stavební úřad vydal rozhodnutí o umístění stavby veřejné komunikační sítě v součinnosti se zákonem o elektronických komunikacích, kdy žadatel je držitelem telekomunikační licence ke zřizování a provozování veřejné telekomunikační sítě.

Ve smyslu ust. § 104 odst. 1 zákona o elektronických komunikacích podnikatel zajišťující veřejnou komunikační síť, který podle § 8 odst. 2 zákona o elektronických komunikacích oznámil podnikání, je oprávněn v souladu s podmínkami stanovenými v rozhodnutí vydaném podle stavebního zákona a za splnění dále stanovených podmínek zřizovat a provozovat na cizím pozemku nebo v něm

- a) nadzemní nebo podzemní komunikační vedení veřejné komunikační sítě, včetně jejich opěrných bodů nadzemního nebo vytyčovacích bodů podzemního komunikačního vedení, telefonní budky a přípojná komunikační vedení veřejné komunikační sítě, přetínat tyto pozemky vodiči a zřizovat v nich vedení veřejné komunikační sítě, jakož i související elektrické přípojky,
- b) anténní stožáry včetně antén rádiových zařízení veřejné komunikační sítě, související elektronická komunikační zařízení veřejné komunikační sítě a související elektrické přípojky,
- c) anténní stožáry včetně antén rádiových směrových spojů veřejné komunikační sítě, související elektronická komunikační zařízení veřejné komunikační sítě a související elektrické přípojky.

Dle ust. § 104 odst. 2 zákona o elektronických komunikacích podnikatel zajišťující veřejnou komunikační síť, který podle § 8 odst. 2 zákona o elektronických komunikacích oznámil podnikání, je oprávněn za splnění dále stanovených podmínek zřizovat a provozovat na cizí stavbě nebo v ní

- a) vnitřní komunikační vedení veřejné komunikační sítě včetně koncových bodů veřejné komunikační sítě a souvisejících rozvaděčů, veřejné telefonní automaty a přípojná komunikační vedení veřejné komunikační sítě, jakož i související elektrické přípojky,
- b) anténní stožáry nebo anténní nosiče včetně antén rádiových zařízení veřejné komunikační sítě a jejich přípojných komunikačních vedení, související elektronická komunikační zařízení veřejné komunikační sítě, připojení na vnitřní elektrické rozvody a související elektrické přípojky,
- c) anténní stožáry nebo anténní nosiče včetně antén rádiových směrových spojů veřejné komunikační sítě a jejich přípojných komunikačních vedení, související elektronická komunikační zařízení veřejné komunikační sítě, připojení na vnitřní elektrické rozvody a související elektrické přípojky.

Dle ust. § 104 odst. 3 zákona o elektronických komunikacích pro zajištění výkonu oprávnění uvedených v odstavcích 1 a 2 uzavře podnikatel zajišťující veřejnou komunikační síť s vlastníkem dotčené nemovité věci písemnou smlouvu o smlouvě budoucí o zřízení služebnosti k části dotčené nemovité věci za jednorázovou náhradu a po ukončení výstavby a zaměření polohy vedení smlouvu o zřízení služebnosti ke skutečně dotčené části nemovité věci.

Dle ust. § 104 odst. 4 zákona o elektronických komunikacích nedojde-li s vlastníkem dotčené nemovité věci k uzavření písemné smlouvy o smlouvě budoucí o zřízení služebnosti nebo smlouvy o zřízení služebnosti podle odstavce 3 nebo prokáže-li podnikatel zajišťující veřejnou komunikační síť, že vlastník dotčené nemovité věci není znám nebo není určen anebo proto, že je prokazatelně nedosažitelný nebo nečinný nebo je-li vlastnictví nemovité věci sporné, či vlastník v dispozici s ní omezen, rozhodne o návrhu podnikatele zajišťujícího veřejnou komunikační síť na zřízení služebnosti vyvlastňovací úřad podle zvláštního právního předpisu nejpozději do 6 měsíců. To platí i v případě, kdy je stavba, pro kterou se právo vyvlastňuje, zřizována nebo již byla zřízena a zřízení služebnosti nezmařil podnikatel zajišťující veřejnou komunikační síť. Podnikatel zajišťující veřejnou komunikační síť může vykonávat oprávnění uvedená v rozhodnutí vyvlastňovacího úřadu o omezení vlastnického práva k dotčené nemovité věci ode dne vykonatelnosti tohoto rozhodnutí.

Dle ust. § 104 odst. 5 zákona o elektronických komunikacích omezení vlastnického práva nesmí být provedeno ve větším rozsahu, než je k dosažení účelu uvedeného v předchozích odstavcích nezbytné.

Dle ust. § 104 odst. 7 zákona o elektronických komunikacích podnikatel zajišťující veřejnou komunikační síť je povinen při výkonu oprávnění podle přechozích odstavců co nejvíce šetřit práv vlastníků dotčených nemovitostí. Po skončení prací je povinen uvést nemovitosti do předchozího stavu, a není-li to možné s ohledem na povahu provedených prací, do stavu odpovídajícího předchozímu účelu nebo užívání dotčené nemovitosti.

### **Vypořádání s námitkami účastníků:**

1) Dne 22.4.2024 obdržel stavební úřad písemnou **námitku paní Ludmily Letziánové**. První námitka směřuje k Oznámení o zahájení územního řízení ze dne 8.4.2024, a to k odlišně uvedenému číslu jednacímu na jednotlivých listech oznámení, což paní Letziánová považuje za zmatečné. Druhá námitka vyjadřuje nesouhlas s umístěním stavby a se vstupem na její pozemek (parc. č. 458/3 v k.ú. Dolní Benešov), stejně jako odmítavý postoj ke zřízení věcného břemene (služebnosti).

Ve svém vyjádření žadatel – společnost T-Mobile Czech Republic a.s. uvádí, že dle § 184a odst. 3 stavebního zákona ve znění platném do 30.6.2024, podle kterého je řízení vedeno, není žadatel povinen stavebnímu úřadu dokládat souhlas vlastníka pozemku, jelikož se jedná o stavbu budovanou ve veřejném zájmu, pro kterou lze případný souhlas nahradit vyvlastněním. Toto právo má žadatel na základě speciálního zákona č. 127/2005 Sb., o elektronických komunikacích.

**Stavební úřad vyhodnotil obě výše uvedené námitky účastníka jako nedůvodné**, a to z toho důvodu, že v případě první námitky se jedná chybu v psaní, která nemá vliv na zmatečnost vydaného oznámení. V případě druhé námitky ve smyslu ustanovení § 184a odst. 3 stavebního zákona ve znění platném k 30.6.2024, podle kterého je řízení vedeno není žadatel povinen dokládat souhlas vlastníka pozemku, je-li k získání potřebných práv k pozemku nebo stavbě stanoven účel vyvlastnění. Účel vyvlastnění je (viz. výše) stanoven zákonem o elektronických komunikacích, kdy je tento typ stavby realizován ve veřejném zájmu. V takovém případě se souhlas vlastníka pozemku nedokládá a stavební úřad není povinen jej vyžadovat. To nicméně zároveň neznamená, že je žadatel oprávněn na základě pravomocného územního rozhodnutí stavbu realizovat bez souhlasu vlastníka nebo bez rozhodnutí soudu o vyvlastnění.

2) Dne 22.4.2024 **pan Ing. Vladimír Koudela** ústně do protokolu v kanceláři stavebního úřadu sdělil svůj nesouhlas se stavbou, kdy v rámci procesu schvalování dokumentace žadatel nerespektoval několik záporných stanovisek a navržených variant vedení trasy mimo pozemek pana Koudely. Další námitka směřuje k tomu, že nebyl specifikován způsob vedení výkopových prací a zodpovědná osoba za uvedení do původního stavu, nspecifikování způsobu řešení reklamací, v případě že následně vzniknou škody. Poslední námitka se týká nspecifikování způsobu řešení a dopadu stavby samotných přípojek.

Ve svém vyjádření žadatel – společnost T-Mobile Czech Republic a.s. uvádí, že dle § 184a odst. 3 stavebního zákona ve znění platném do 30.6.2024, podle kterého je řízení vedeno, není žadatel povinen stavebnímu úřadu dokládat souhlas vlastníka pozemku, jelikož se jedná o stavbu budovanou ve veřejném zájmu, pro kterou lze případný souhlas nahradit vyvlastněním. Toto právo má žadatel na základě speciálního zákona č. 127/2005 Sb., o elektronických komunikacích. K otázce odpovědnosti za případnou škodu a uvedení do původního stavu žadatel uvádí, že odpovědnost má stavebník, který ovšem v době povolování stavby není znám. K otázce samotných přípojek žadatel uvádí, že se na předmětnou stavbu vztahuje zákon č. 416/2009 Sb., o líniových stavbách, který v ustanovení § 2i odst. 1 uvádí, že přípojky elektronických komunikací do délky 100 m nevyžadují rozhodnutí o umístění stavby ani územní souhlas. Vzhledem k tomu nejsou přípojky součástí tohoto řízení.

**Stavební úřad vyhodnotil všechny výše uvedené námitky účastníka jako nedůvodné.**

V případě první námitky ve smyslu ustanovení § 184a odst. 3 stavebního zákona ve znění platném k 30.6.2024, podle kterého je řízení vedeno není žadatel povinen dokládat souhlas vlastníka pozemku, je-li k získání potřebných práv k pozemku nebo stavbě stanoven účel vyvlastnění. Účel vyvlastnění je (viz. výše) stanoven zákonem o elektronických komunikacích, kdy je tento typ stavby realizován ve veřejném zájmu. V takovém případě se souhlas vlastníka pozemku nedokládá a stavební úřad není povinen jej vyžadovat. To nicméně zároveň neznamená, že je žadatel oprávněn na základě pravomocného územního rozhodnutí stavbu realizovat bez souhlasu vlastníka nebo bez rozhodnutí soudu o vyvlastnění. V případě druhé námitky má stavební úřad za to, že způsob vedení výkopových prací je popsán v souhrnné technické zprávě, která je součástí dokumentace. K otázce odpovědnosti za škodu – řídí se právní úpravou

obsaženou v občanském zákoníku. K třetí námitce týkající se přípojek elektronických komunikací stavební úřad uvádí, že nejsou předmětem tohoto řízení.

3) Dne 24.4.2024 pan **Rostislav Suchánek** ústně do protokolu v kanceláři stavebního úřadu uvedl své vyjádření ke stavbě v podobě několika dotazů, na které mu ze strany žadatele – společnosti T-Mobile bylo odpovězeno. Tyto dotazy však nelze považovat za námítky.

4) Dne 29.4.2024 obdržel stavební úřad písemnou **námítku Města Dolní Benešov**. Námitka byla podaná ve lhůtě stanovené v oznámení o zahájení řízení a oprávněnou osobou. Obsahem námítky bylo vyslovení nesouhlasu s překopy místních komunikací za účelem položení podzemního optického kabelu a požadavku na vedení této komunikační sítě mimo místní komunikace. Dále byl v rámci námítky v případě nutnosti vést vedení skrze místní komunikace vznesen požadavek na kompletní výměnu povrchu v celé ulici.

Ve svém vyjádření žadatel – společnost T-Mobile Czech Republic a.s. uvádí, že stavbu není možné realizovat bez dotčení komunikací z důvodu stanovených podmínek správců technické infrastruktury, zejména společnosti GasNet, která požaduje realizace výkopových sond nad svými zařízeními. S ohledem na tento požadavek se bezvýkopová metoda stává bezpředmětnou. Dalším důvodem je skutečnost, že v některých místech není možné z prostorových důvodů protlak namísto překopu vůbec realizovat. Při navrhování stavby bylo postupováno v souladu s vydaným stanoviskem Města Dolní Benešov, odboru správy majetku č.j. 517/2023 ze dne 20.4.2023 a plánované překopy jsou navrženy pouze v nezbytně nutném rozsahu v souladu s uvedeným stanoviskem Města Dolní Benešov. Jednotlivé překopy jsou navrženy pro připojení domácností, které se nachází na opačné straně ulice z důvodu, že správce inženýrské sítě SmVaK neumožnil uložení vedení po obou stranách ulice. Překopy jsou navrženy pro 100% rozsah stavby a pokud vlastníci jednotlivých nemovitostí nebudou o připojení v daném úseku stát, takový překop následně nemusí být realizován.

**Stavební úřad vyhodnotil výše uvedenou námítku účastníka jako nedůvodnou**, a to z toho důvodu, že žadatel se v rámci přípravy účastníka dotazoval na podmínky realizace stavby a následně v souladu s těmito stanovenými podmínkami postupoval. Z důvodu zachování právní jistoty nelze v průběhu probíhajícího správního řízení takto zásadním způsobem změnit své již v minulosti formulované požadavky, které by ve svém důsledku mohly znemožnit provedení plánované stavby.

Vypořádání s vyjádřeními účastníků k podkladům rozhodnutí:

- účastníci se k podkladům rozhodnutí nevyjádřili.

Stavební úřad rozhodl, jak je uvedeno ve výroku rozhodnutí, za použití ustanovení právních předpisů ve výroku uvedených.

**Platnost územního rozhodnutí je stanovena 5 let.** Žadatel svůj požadavek na prodlouženou lhůtu platnosti územního rozhodnutí zdůvodnil v příložené žádosti a stavební úřad tomuto požadavku vyhověl.

#### **Poučení účastníků;**


Proti tomuto rozhodnutí se lze odvolat do 15 dnů ode dne jeho oznámení ke Krajskému úřadu Moravskoslezského kraje, odboru krajský stavební úřad podáním u zdejšího správního orgánu.

Odvolání se podává s potřebným počtem stejnopisů tak, aby jeden stejnopis zůstal správnímu orgánu a aby každý účastník dostal jeden stejnopis. Nepodá-li účastník potřebný počet stejnopisů, vyhotoví je správní orgán na náklady účastníka. Odvoláním lze napadnout výrokovou část rozhodnutí, jednotlivý výrok nebo jeho vedlejší ustanovení. Odvolání jen proti odůvodnění rozhodnutí je nepřipustné.

Stavební úřad po dni nabytí právní moci územního rozhodnutí doručí žadateli stejnopis písemného vyhotovení územního rozhodnutí opatřený doložkou právní moci spolu s ověřenou grafickou přílohou, stejnopis písemného vyhotovení územního rozhodnutí opatřený doložkou právní moci doručí, jde-li o stavby podle § 15 nebo 16 stavebního zákona, také stavebnímu úřadu příslušnému k povolení stavby.

Z ust. § 22 odst. 2 zákona č. 20/1987 Sb., o státní památkové péči, ve znění pozdějších předpisů (dále jen „památkový zákon“) vyplývá, že stavebník má povinnost již od doby přípravy stavby povinnost tento záměr oznámit Archeologickému ústavu a následně umožnit jemu nebo oprávněné organizaci provedení záchranného archeologického výzkumu na základě dohody uzavřené podle § 22 památkového zákona.

Rozhodnutí má podle § 93 odst. 1 stavebního zákona platnost 5 let. Podmínky rozhodnutí o umístění stavby platí po dobu trvání stavby či zařízení, nedošlo-li z povahy věci k jejich konzumaci.

  
Mgr. Pavla Rozsivalová Dymáčková  
odbor výstavby a dopravy

**Poplatek:**

Správní poplatek podle zákona č. 634/2004 Sb., o správních poplatcích položky 17 odst. 1 písm. e) ve výši 1 000,- Kč byl zaplacen dne 20.11.2023.

**Příloha:** Situační výkresy C.03.01-C 03.07

Tato písemnost se ve smyslu § 2 odst. 5 liniového zákona doručuje veřejnou vyhláškou (s výjimkou žadatele, obce, na jejímž území má být záměr uskutečněn, je-li účastníkem řízení a dotčených orgánů).

**Doručení veřejnou vyhláškou se provede dle § 25 odst. 2 správního řádu tak, že se písemnost vyvěsí na úřední desce správního orgánu, který písemnost doručuje, tj. na úřední desce Městského úřadu Dolní Benešov. Písemnost se zveřejní též způsobem umožňujícím dálkový přístup. Patnáctým dnem po vyvěšení na úřední desce Městského úřadu Dolní Benešov, zveřejnění na webových stránkách Města Dolní Benešov a elektronické úřední desce Městského úřadu Dolní Benešov, se písemnost považuje za doručenu.**

**Městský úřad Dolní Benešov**

Vyvěšeno dne: 30.10.2024

Sejmuto dne: 16.11.2024

a současně zveřejněno na elektronické desce Městského úřadu Dolní Benešov (www.dolnibenesov.cz).

Ev. číslo: 2024077

**MĚSTSKÝ ÚŘAD**  
747 01 DOLNÍ BENEŠOV

Razítko, podpis orgánu, který potvrzuje vyvěšení a sejmutí oznámení.

**Obdrží:**

žadatel (do vlastních rukou)

T-Mobile Czech Republic a.s., IDDS: ygwch5i, zástupce: InfoTel, spol. s r.o., IDDS: t4wbzpv

obec, na jejímž území má být záměr uskutečněn, je-li účastníkem řízení (do vlastních rukou)

Město Dolní Benešov, IDDS: s4qbesg

dotčené orgány (do vlastních rukou)

Dražní úřad, IDDS: 5mjaatd

Archeologický ústav AV ČR, Brno, v.v.i., IDDS: xnjf5zy

Městský úřad Hlučín, odbor výstavby a životního prostředí, IDDS: rnfpbhkb

účastníci řízení podle § 85 odst. 2 písm. a) stavebního zákona (veřejnou vyhláškou v souladu s ust. § 2 odst. 5 liniového zákona)

*(vlastníci pozemků nebo stavby, na kterých má být požadovaný záměr uskutečněn, není-li sám žadatelem, nebo ten, kdo má jiné věcné právo k tomuto pozemku nebo stavbě)*

ČEZ Distribuce, a. s., IDDS: v95uqfy

Správa silnic Moravskoslezského kraje, příspěvková organizace, středisko Opava, IDDS: jyt8nr

Ředitelství silnic a dálnic ČR, IDDS: zjq4rhz

CETIN a.s., IDDS: qa7425t

GasNet Služby, s.r.o., IDDS: jnnyjs6

Severomoravské vodovody a kanalizace Ostrava a.s., IDDS: 4xff9pv

Hlucin.net, s.r.o., IDDS: 7ydaesq

Ing. Vladimír Koudela, Záhumenní č.p. 455, 747 22 Dolní Benešov

Ing. Eliška Vidláková, IDDS: nfwuxhq

Ludmila Letziánová, Petra Bezruče č.p. 443, 747 22 Dolní Benešov

Pavel Bilík, Petra Bezruče č.p. 692, 747 22 Dolní Benešov

Milan Bilík, náměstí Svobody č.p. 484, 747 22 Dolní Benešov

Lukáš Palovský, Petra Bezruče č.p. 685, 747 22 Dolní Benešov

Veronika Palovská, Petra Bezruče č.p. 685, 747 22 Dolní Benešov

Josef Ranoš, Opavská č.p. 182, 747 22 Dolní Benešov

Maria Ranošová, Opavská č.p. 182, 747 22 Dolní Benešov

Ing. Marek Hemzal, Stinná č.p. 644, 747 22 Dolní Benešov

Ing. Petra Hemzalová, Stinná č.p. 644, 747 22 Dolní Benešov

Barbora Gaideczková, Záhumenní č.p. 358, 747 22 Dolní Benešov

Petr Janík, Záhumenní č.p. 341, 747 22 Dolní Benešov

Alfred Kadrlíák, Záhumenní č.p. 340, 747 22 Dolní Benešov

Ingeborg Kadrlíáková, Záhumenní č.p. 340, 747 22 Dolní Benešov

MUDr. Felicitas Kozlová, Sokolovská č.p. 1177/14, Poruba, 708 00 Ostrava 8

Vilém Buhla, Záhumenní č.p. 338, 747 22 Dolní Benešov

Rostislav Suchánek, Záhumenní č.p. 360, 747 22 Dolní Benešov

Luboš Vohralík, Záhumenní č.p. 252, 747 22 Dolní Benešov

Hana Vohralíková, Záhumenní č.p. 252, 747 22 Dolní Benešov

Ing. Jan Widlák, Na Březích č.p. 615, 747 22 Dolní Benešov

Miroslav Vidlák, Záhumenní č.p. 388, 747 22 Dolní Benešov

Josef Vidlák, Opavská č.p. 164, 747 22 Dolní Benešov

Tomáš Osmanczik, Petra Bezruče č.p. 452, 747 22 Dolní Benešov

Pavla Osmancziková, Petra Bezruče č.p. 452, 747 22 Dolní Benešov

Karin Szymiczková, Petra Bezruče č.p. 336, 747 22 Dolní Benešov

Hana Szymiczková, Petra Bezruče č.p. 336, 747 22 Dolní Benešov

Ing. Edvin Lakomý, Petra Bezruče č.p. 336, 747 22 Dolní Benešov

Edeltrauda Moldříková, Záhumenní č.p. 406, 747 22 Dolní Benešov

Blanka Gvoždíková, Záhumenní č.p. 406, 747 22 Dolní Benešov

Miroslav Moldřík, Jasanová č.p. 802/27B, 747 28 Štěpánkovice

Jiří Kubina, Záhumenní č.p. 342, 747 22 Dolní Benešov

Anna Kubinová, Záhumenní č.p. 342, 747 22 Dolní Benešov

Lubomír Mrovec, Záhumenní č.p. 265, 747 22 Dolní Benešov

Kateřina Bisonová, Záhumenní č.p. 265, 747 22 Dolní Benešov

Ing. Jiří Krist, IDDS: 22wge64

Miroslav Krist, IDDS: vbn787m

Dagmar Kristová, Bolatická č.p. 283, 747 22 Dolní Benešov

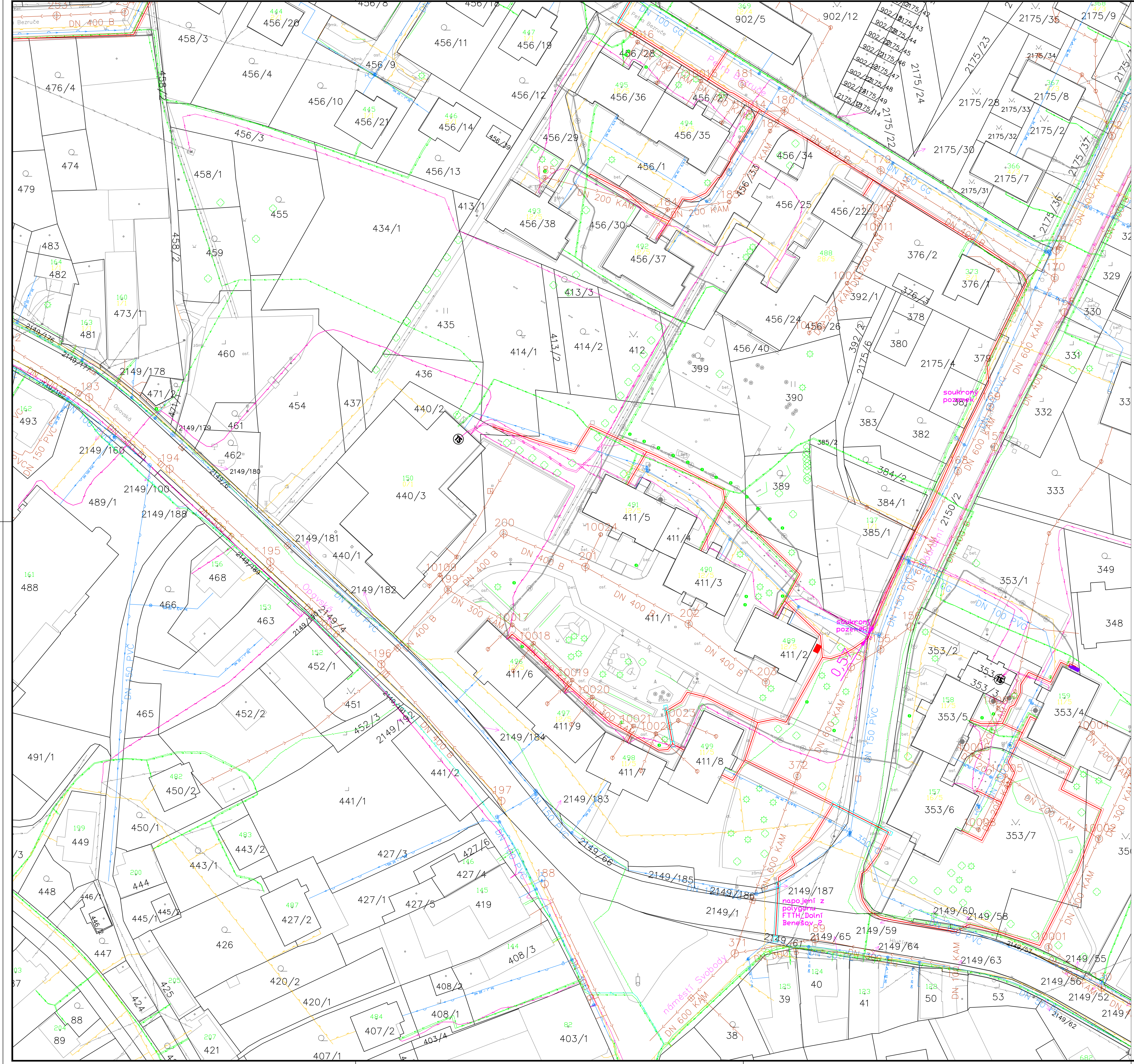
Archeologický ústav AV ČR, Brno, v. v. i., IDDS: xnjf5zy  
Drážní úřad, sekce infrastruktury, územní odbor Olomouc, IDDS: 5mjaatd  
Správa železnic, státní organizace, Oblastní ředitelství Ostrava, IDDS: ucchjm  
Jiří Komárek, Bolatická č.p. 285, 747 22 Dolní Benešov

účastníci řízení podle § 85 odst. 2 písmeno b) stavebního zákona (veřejnou vyhláškou)

*(osoby, jejichž vlastnická nebo jiné věcné právo k sousedním stavbám anebo sousedním pozemkům, nebo stavbám na nich může být územním rozhodnutím přímo dotčeno)*

parc. č. 283/9, 318/3, 318/7, 318/12, 320, 326, 327, 328, 329, 330, 331, 332, 333, 347, 348, 349, 350/2, 353/3, 353/4, 353/5, 353/6, 353/8, 360, 361, 363/1, 363/2, 364/2, 365/2, 376/2, 381, 382, 383, 384/2, 385/1, 390, 392/1, 399, 411/2, 411/3, 411/4, 411/5, 411/6, 411/7, 411/8, 411/9, 412, 413/2, 414/2, 435, 436, 440/1, 440/2, 440/3, 456/3, 456/4, 456/6, 456/7, 456/8, 456/9, 456/11, 456/12, 456/22, 456/24, 456/27, 456/28, 456/30, 456/35, 456/36, 456/37, 456/38, 458/1, 458/4, 459, 460, 471/1, 473/1, 475/1, 475/2, 475/4, 476/1, 476/2, 476/3, 476/4, 477/1, 477/2, 477/4, 477/6, 477/11, 508/1, 508/2, 509/3, 509/4, 509/6, 509/7, 509/8, 509/9, 509/10, 509/12, 509/14, 509/15, 509/17, 509/20, 509/21, 517/2, 517/3, 517/4, 517/6, 533/1, 535/1, 536, 539, 540/2, 541/2, 542, 544/1, 545, 563, 564, 565/1, 565/2, 565/3, 567, 569/1, 569/2, 570, 571, 572/2, 572/4, 573, 574/1, 574/3, 574/4, 575/2, 575/4, 576, 577/1, 577/4, 578/1, 579/1, 580/1, 581/1, 581/2, 582, 583/1, 583/2, 585, 586, 587/2, 587/6, 588/1, 588/2, 590/1, 591, 592/1, 592/2, 595, 599, 605/1, 605/2, 610, 611, 612/1, 613, 614, 615, 616, 618, 621, 622/1, 622/2, 622/3, 624/1, 624/2, 624/3, 625/1, 625/2, 625/4, 626/1, 626/3, 627, 628, 629, 630/1, 631/1, 631/2, 631/3, 633, 634/1, 636, 637, 638, 640, 640/2, 640/4, 640/5, 641, 642, 644, 645/1, 647/2, 649, 650, 653, 654, 654/2, 656/2, 657, 658, 659, 660, 682/1, 682/3, 682/10, 682/11, 683, 684, 685, 686, 687, 688/1, 688/2, 691/2, 693, 694, 697, 698/1, 700/2, 701/3, 701/4, 702/1, 707/5, 710, 712, 713/1, 713/2, 714, 717, 718/1, 718/2, 719/1, 719/2, 719/3, 721, 722/1, 722/3, 724, 730/6, 730/7, 730/9, 730/10, 730/11, 730/13, 730/16, 730/17, 730/18, 730/19, 730/20, 730/21, 730/22, 730/23, 730/24, 730/26, 730/27, 730/28, 730/29, 730/30, 730/35, 750/1, 750/3, 750/4, 750/5, 750/6, 750/7, 750/10, 750/84, 750/85, 750/100, 750/113, 765/2, 765/3, 765/4, 765/5, 769/2, 769/3, 769/4, 769/5, 777/3, 777/4, 777/5, 777/6, 777/7, 777/8, 777/9, 777/10, 777/11, 777/12, 777/15, 881/1, 881/6, 882/2, 882/5, 882/6, 882/7, 882/8, 882/9, 882/12, 883/1, 883/2, 884, 885, 887, 887/4, 887/5, 887/7, 888/3, 888/4, 889, 890/1, 891/1, 891/7, 893/2, 893/4, 893/5, 893/6, 893/10, 893/11, 894/3, 894/4, 895/1, 897/1, 897/2, 897/3, 897/4, 897/8, 897/9, 897/10, 897/13, 898/2, 898/3, 898/4, 898/5, 898/11, 898/16, 898/17, 898/21, 898/22, 898/23, 898/24, 898/26, 898/27, 898/33, 898/35, 899/4, 899/5, 899/6, 899/8, 899/9, 899/10, 899/14, 899/18, 899/24, 899/27, 899/30, 901/14, 901/17, 901/18, 901/19, 901/21, 901/22, 901/23, 901/24, 901/25, 901/26, 901/27, 901/28, 901/29, 901/30, 901/31, 901/33, 901/34, 901/35, 901/36, 901/37, 901/38, 901/44, 901/45, 901/48, 901/51, 901/76, 901/90, 901/99, 901/100, 901/101, 901/103, 902/2, 902/12, 902/13, 902/15, 906/5, 2148/8, 2148/10, 2148/11, 2148/15, 2149/6, 2149/57, 2149/60, 2149/66, 2149/93, 2149/107, 2149/178, 2149/182, 2149/183, 2149/184, 2149/185, 2149/186, 2150/4, 2150/12, 2160/3, 2174/1, 2174/2, 2175/2, 2175/4, 2175/22, 2175/26, 2175/27, 2175/28, 2175/31, 2175/36, 2175/37, 2175/38, 2175/39, 2176/2, 2233/1, 2233/2, 2240, 2306, 2307/4, 2308/8, 2308/12 v katastrálním území Dolní Benešov.

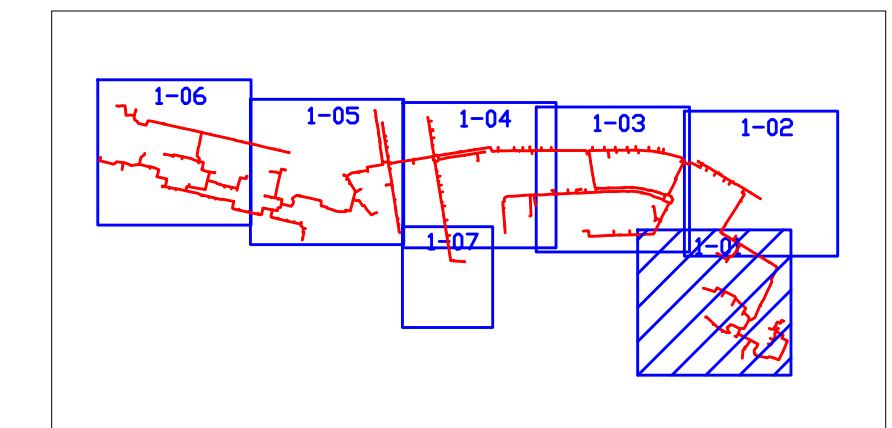





**LEGENDA:**

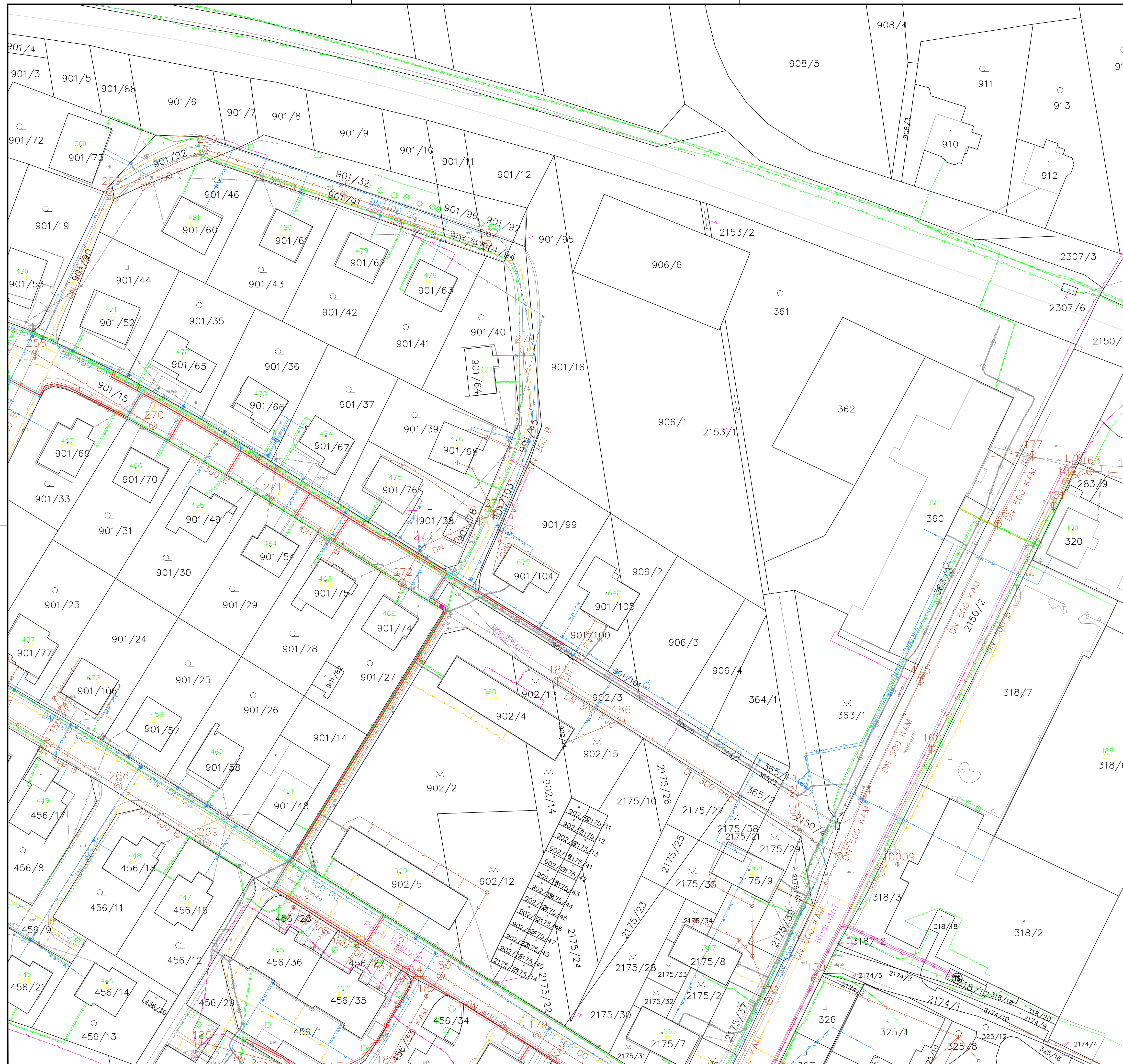
- NAVRHOVANÁ TRASA (T-Mobile Czech Republic a.s.)
- OCHRANNÉ PÁSMA NAVRHOVANÉ TRASY (T-Mobile Czech Republic a.s.)
- PROTLAK POD KOMUNIKACÍ
- NOVÝ OPTICKÝ ROZVADEČ OLT (930 x 1090 x 450 mm)
- SLOUPEK S ODBĚRNÝM MÍSTEM (1100 x 320 x 250 mm)
- NOVÝ OPTICKÝ ROZVADEČ PODB (1600 x 550 x 350 mm)
- NOVÝ ROZVADEČ TYPU ZB24/48 (1748 x 264 x 245 mm)
- NOVÝ ROZVADEČ TYPU MINI (225 x 125 x 68 mm, výška sloupku až 725 mm)
- POLOHOPIS
- HRANICE PARCEL
- PARCELNÍ ČÍSLO
- PROJEKTOVANÉ PODZEMNÍ VEDENÍ (ČEZ Distribuce, a.s.)
- MANIPULAČNÍ PÁSMA (ČEZ Distribuce, a.s.)
- VODVODNÍ ŘÁD (Severomoravské vodovody a kanalizace Ostrava a.s.)
- KANALIZACE (Severomoravské vodovody a kanalizace Ostrava a.s.)
- NAPÁJECÍ KABEL (Severomoravské vodovody a kanalizace Ostrava a.s.)
- ELEKTRICKÉ VEDENÍ – NN (ČEZ Distribuce, a.s.)
- ELEKTRICKÉ VEDENÍ NADZEMNÍ – NN (ČEZ Distribuce, a.s.)
- ELEKTRICKÉ VEDENÍ – VN (ČEZ Distribuce, a.s.)
- ELEKTRICKÉ VEDENÍ NADZEMNÍ – VN (ČEZ Distribuce, a.s.)
- KOMUNIKAČNÍ VEDENÍ (CETIN a.s.)
- KOMUNIKAČNÍ VEDENÍ NADZEMNÍ (CETIN a.s.)
- ELEKTRICKÉ VEDENÍ – NN (CETIN a.s.)
- KOMUNIKAČNÍ VEDENÍ (CD – Telematika a.s.)
- KOMUNIKAČNÍ VEDENÍ (České Radiokomunikace, a.s.)
- PLYNOVOD – NTL (GasNet, s.r.o.)
- PLYNOVOD – STL (GasNet, s.r.o.)
- PLYNOVOD – VTL (GasNet, s.r.o.)
- PŘÍPOJKA NN (GasNet, s.r.o.)
- KOMUNIKAČNÍ VEDENÍ (Hučín.net, s.r.o.)
- KOMUNIKAČNÍ VEDENÍ NADZEMNÍ (Hučín.net, s.r.o.)
- KOMUNIKAČNÍ VEDENÍ (Vodafone Czech Republic a.s.)
- KOAXIÁLNÍ VEDENÍ (Nejcz s.r.o.)
- RADIOTELEOVÝ SPOJ (Nejcz s.r.o.)

**KLAD LISTŮ:**



VYPRACOVAL: Ing. Markéta Klučáková	SCHVÁLIL: Ing. Andrej Bartoň	DATUM: Únor 2023	 Infotel, spol. s r.o., Novotěšská 18, 628 00 Brno
INVESTOR: T-Mobile Czech Republic a.s.	STUPEŇ PD: DUR	ZMĚNA: --	
AKCE: INS_FTTH_CZ_2574_75104_Dolní_Benešov_1	VÝKRES: Koordinační situační výkres	MĚŘÍTKO: 1:500	VÝKRES Č.: C.03.01

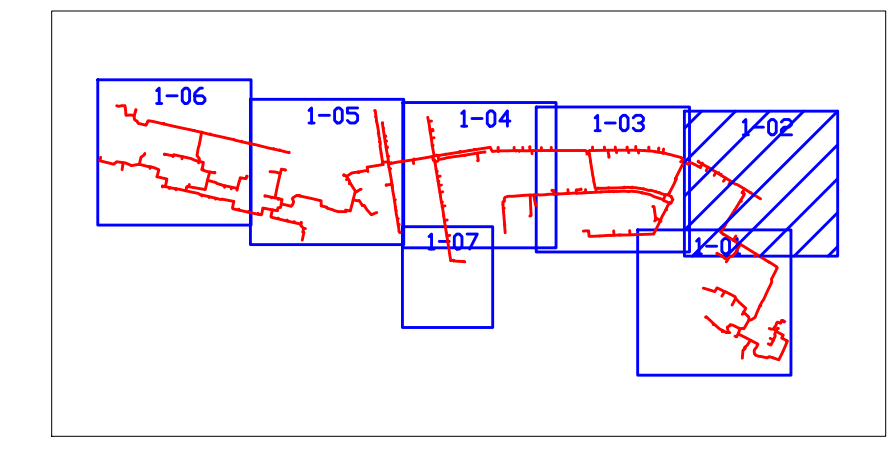





**LEGENDA:**

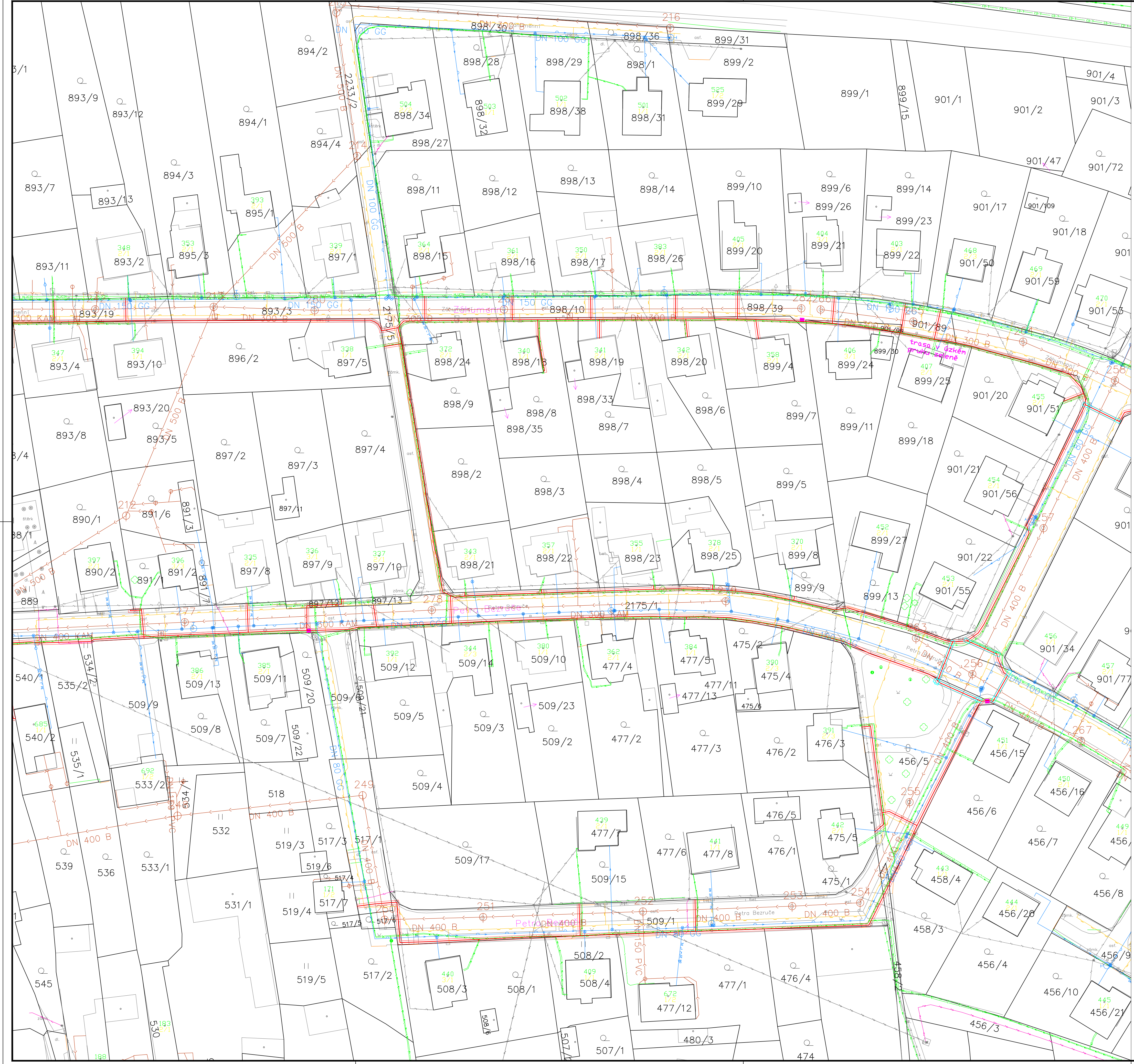
- NAVRHOVANÁ TRASA (T-Mobile Czech Republic a.s.)
- OCHRANNÉ PÁSMA NAVRHOVANÉ TRASY (T-Mobile Czech Republic a.s.)
- PROTLAK POD KOMUNIKACI
- NOVÝ OPTICKÝ ROZVADEČ OLT (930 x 1090 x 450 mm)
- SLOUPEK S ODBĚRNÝM MÍSTEM (1100 x 320 x 250 mm)
- NOVÝ OPTICKÝ ROZVADEČ PODB (1600 x 550 x 350 mm)
- NOVÝ ROZVADEČ TYPU ZB24/48 (1748 x 264 x 245 mm)
- NOVÝ ROZVADEČ TYPU MINI (225 x 125 x 68 mm, výška sloupku až 725 mm)
- POLOHOVÝS
- HRANICE PARCEL
- PARCELNÍ ČÍSLO
- ČÍSLO POPISNÉ
- PROJEKTOVANÉ PODZEMNÍ VEDENÍ (ČEZ Distribuce, a.s.)
- MANIPULAČNÍ PÁSMA (ČEZ Distribuce, a.s.)
- VODOVODNÍ ŘÁD (Severomoravské vodovody a kanalizace Ostrava a.s.)
- KANALIZACE (Severomoravské vodovody a kanalizace Ostrava a.s.)
- NAPÁJECÍ KABEL (Severomoravské vodovody a kanalizace Ostrava a.s.)
- ELEKTRICKÉ VEDENÍ – NN (ČEZ Distribuce, a.s.)
- ELEKTRICKÉ VEDENÍ NADZEMNÍ – NN (ČEZ Distribuce, a.s.)
- ELEKTRICKÉ VEDENÍ – VN (ČEZ Distribuce, a.s.)
- ELEKTRICKÉ VEDENÍ NADZEMNÍ – VN (ČEZ Distribuce, a.s.)
- KOMUNIKAČNÍ VEDENÍ (ČETIN a.s.)
- KOMUNIKAČNÍ VEDENÍ NADZEMNÍ (ČETIN a.s.)
- ELEKTRICKÉ VEDENÍ – NN (ČETIN a.s.)
- KOMUNIKAČNÍ VEDENÍ (CD – Telematika a.s.)
- KOMUNIKAČNÍ VEDENÍ (České Radiokomunikace, a.s.)
- PLYNOVOD – NTL (GasNet, s.r.o.)
- PLYNOVOD – STL (GasNet, s.r.o.)
- PLYNOVOD – VTL (GasNet, s.r.o.)
- PŘÍPOJKA NN (GasNet, s.r.o.)
- KOMUNIKAČNÍ VEDENÍ (Hucin.net, s.r.o.)
- KOMUNIKAČNÍ VEDENÍ NADZEMNÍ (Hucin.net, s.r.o.)
- KOMUNIKAČNÍ VEDENÍ (Vodafone Czech Republic a.s.)
- KOAXIÁLNÍ VEDENÍ (Nej.cz s.r.o.)
- RADIOTELEOVÝ SPOJ (Nej.cz s.r.o.)

**KLAD LISTŮ:**



VYPRACOVAL: Ing. Markéta Klučáková	SCHVÁLIL: Ing. Andrej Bartoň	DATUM: Únor 2023	 Zakázkové č.: 2021-04-002
INVESTOR: T-Mobile Czech Republic a.s.	STUPEŇ PD: DUR	InfoTel, spol. s r.o., Novotěšská 18, 628 00 Brno	
AKCE: INS_FTTH_CZ_2574_75104_Dolní_Benešov_1	ZMĚNA: --	VÝKRES Č.: C.03.02	
VÝKRES: Koordinální situační výkres	MĚŘÍTKO: 1:500	VÝKRES Č.: C.03.02	

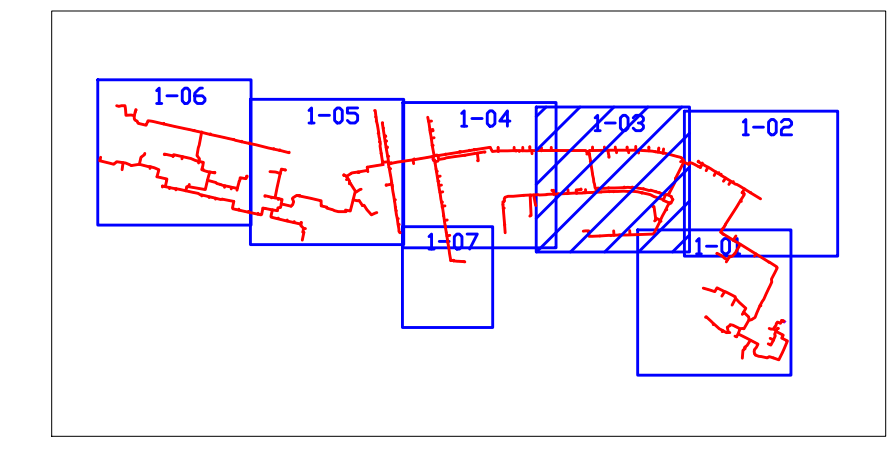





**LEGENDA:**

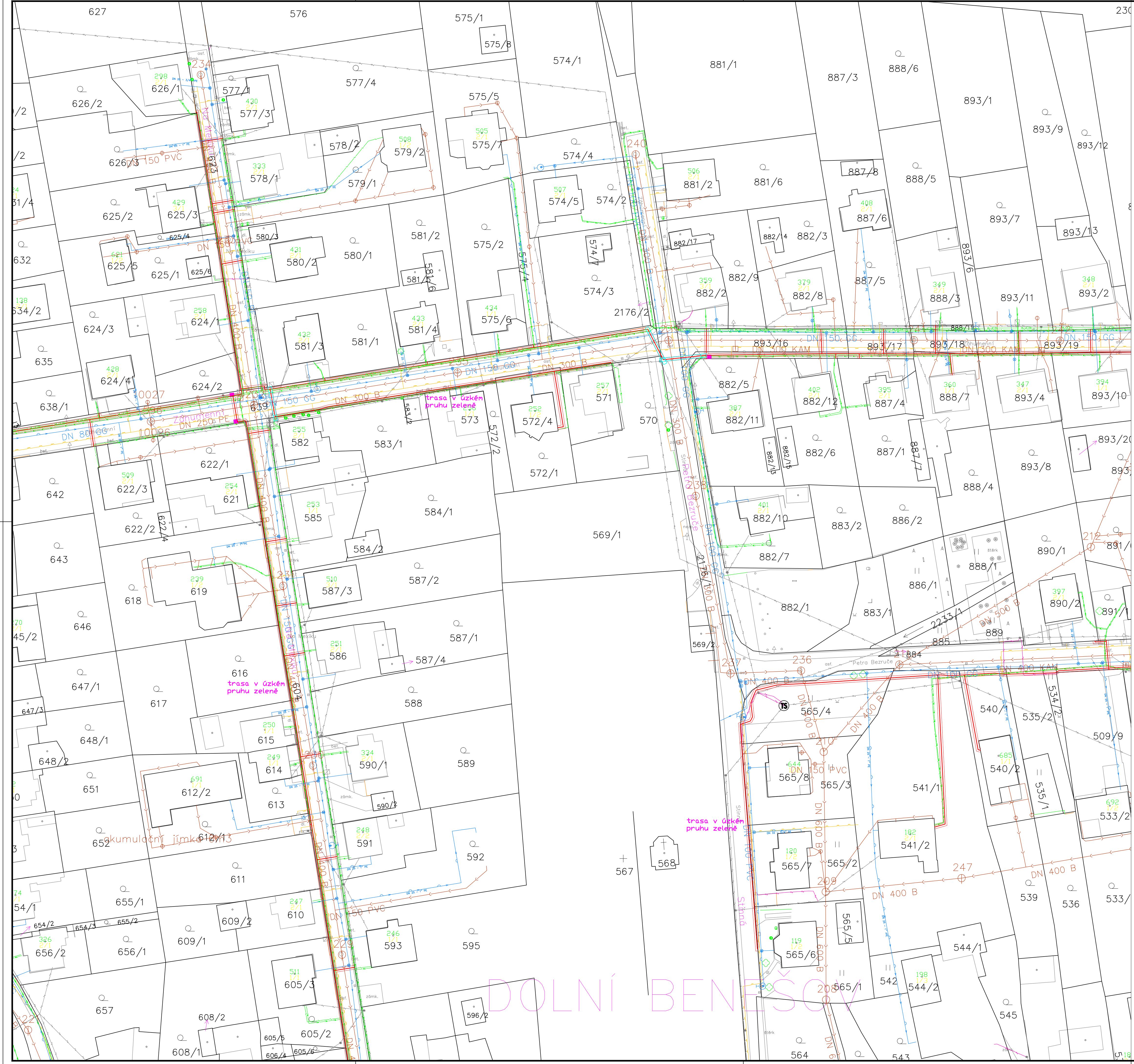
- NAVRHOVANÁ TRASA (T-Mobile Czech Republic a.s.)
- OCHRANNÉ PÁSMO NAVRHOVANÉ TRASY (T-Mobile Czech Republic a.s.)
- PROTĚK POD KOMUNIKACÍ
- NOVÝ OPTICKÝ ROZVADEČ OLT (930 x 1090 x 450 mm)
- SLOUPEK S ODBĚRNÝM MÍSTEM (1100 x 320 x 250 mm)
- NOVÝ OPTICKÝ ROZVADEČ PODB (1600 x 550 x 350 mm)
- NOVÝ ROZVADEČ TYPU ZB24/48 (1748 x 264 x 245 mm)
- NOVÝ ROZVADEČ TYPU MINI (225 x 125 x 68 mm, výška sloupku až 725 mm)
- PLOCHOPIS
- HRANICE PARCEL
- PARCELNÍ ČÍSLO
- ČÍSLO POPISNÉ
- PROJEKTOVANÉ PODZEMNÍ VEDENÍ (ČEZ Distribuce, a.s.)
- MANIPULAČNÍ PÁSMO (ČEZ Distribuce, a.s.)
- VODOVODNÍ ŘÁD (Severomoravské vodovody a kanalizace Ostrava a.s.)
- KANALIZACE (Severomoravské vodovody a kanalizace Ostrava a.s.)
- NÁPĚJECÍ KABEL (Severomoravské vodovody a kanalizace Ostrava a.s.)
- ELEKTRICKÉ VEDENÍ – NN (ČEZ Distribuce, a.s.)
- ELEKTRICKÉ VEDENÍ NADZEMNÍ – NN (ČEZ Distribuce, a.s.)
- ELEKTRICKÉ VEDENÍ – VN (ČEZ Distribuce, a.s.)
- ELEKTRICKÉ VEDENÍ NADZEMNÍ – VN (ČEZ Distribuce, a.s.)
- KOMUNIKAČNÍ VEDENÍ (ČETIN a.s.)
- ELEKTRICKÉ VEDENÍ – NN (ČETIN a.s.)
- KOMUNIKAČNÍ VEDENÍ (CD – Telematika a.s.)
- KOMUNIKAČNÍ VEDENÍ (České Radiokomunikace, a.s.)
- PLYNOVOD – NTL (GasNet, s.r.o.)
- PLYNOVOD – STL (GasNet, s.r.o.)
- PLYNOVOD – VTL (GasNet, s.r.o.)
- PŘÍPOJKA NN (GasNet, s.r.o.)
- KOMUNIKAČNÍ VEDENÍ (Hucin.net, s.r.o.)
- KOMUNIKAČNÍ VEDENÍ NADZEMNÍ (Hucin.net, s.r.o.)
- KOMUNIKAČNÍ VEDENÍ (Vodafone Czech Republic a.s.)
- KOAXIÁLNÍ VEDENÍ (Nej.cz s.r.o.)
- RADIOTELEOVÝ SPOJ (Nej.cz s.r.o.)

**KLAD LISTŮ:**



VYPRACOVAL: Ing. Markéta Klučáková	SCHVÁLIL: Ing. Andrej Bartoň	DATUM: Únor 2023	 Infotel, spol. s r.o., Novotná 18, 628 00 Brno
INVESTOR: T-Mobile Czech Republic a.s.	STUPEŇ PD: DUR	ZMĚNA: —	
AKCE: INS_FTTH_CZ_2574_75104_Dolní_Benešov_1	VÝKRES: Koordinační situační výkres	MĚŘÍTKO: 1:500	VÝKRES Č.: C.03.03

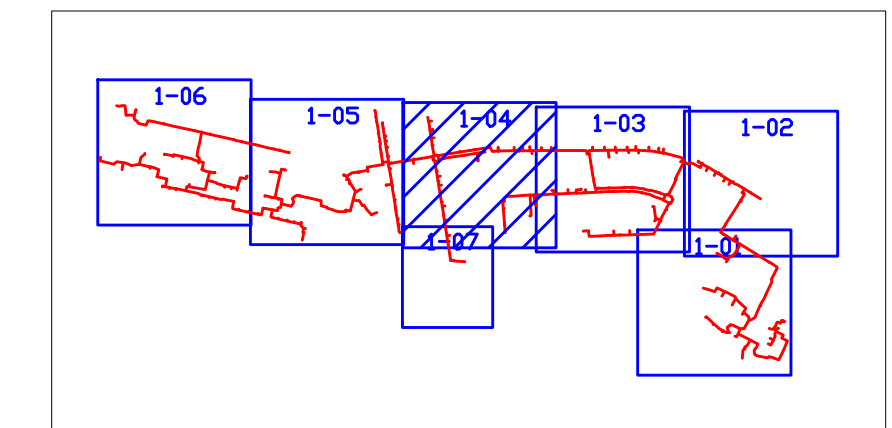




**LEGENDA:**

- NAVRHOVANÁ TRASA (T-Mobile Czech Republic a.s.)
- OCHRANNÉ PÁSMO NAVRHOVANÉ TRASY (T-Mobile Czech Republic a.s.)
- PROTĚLAK POD KOMUNIKACÍ
- NOVÝ OPTICKÝ ROZVADEČ OLT (930 x 1090 x 450 mm)
- SLOUPEK S ODBĚRNÝM MÍSTEM (1100 x 320 x 250 mm)
- NOVÝ OPTICKÝ ROZVADEČ PODB (1600 x 550 x 350 mm)
- NOVÝ ROZVADEČ TYPU ZB24/48 (1748 x 264 x 245 mm)
- NOVÝ ROZVADEČ TYPU MINI (225 x 125 x 68 mm, výška sloupku až 725 mm)
- POLOHOVÝS
- HRANICE PARCEL
- PARCELNÍ ČÍSLO
- ČÍSLO POPISNÉ
- PROJEKTOVANÉ PODZEMNÍ VEDENÍ (ČEZ Distribuce, a.s.)
- MANIPULAČNÍ PÁSMO (ČEZ Distribuce, a.s.)
- VODOVODNÍ ŘÁD (Severomoravské vodovody a kanalizace Ostrava a.s.)
- KANALIZACE (Severomoravské vodovody a kanalizace Ostrava a.s.)
- NĀPĀJĚCÍ KABEL (Severomoravské vodovody a kanalizace Ostrava a.s.)
- ELEKTRICKÉ VEDENÍ – NN (ČEZ Distribuce, a.s.)
- ELEKTRICKÉ VEDENÍ NĀDZEMNÍ – NN (ČEZ Distribuce, a.s.)
- ELEKTRICKÉ VEDENÍ – VN (ČEZ Distribuce, a.s.)
- ELEKTRICKÉ VEDENÍ NĀDZEMNÍ – VN (ČEZ Distribuce, a.s.)
- KOMUNIKAČNÍ VEDENÍ (CETIN a.s.)
- KOMUNIKAČNÍ VEDENÍ NĀDZEMNÍ (CETIN a.s.)
- ELEKTRICKÉ VEDENÍ – NN (CETIN a.s.)
- KOMUNIKAČNÍ VEDENÍ (CD – Telematika a.s.)
- KOMUNIKAČNÍ VEDENÍ (České Radiokomunikace, a.s.)
- PLYNOVOD – NTL (GasNet, s.r.o.)
- PLYNOVOD – STL (GasNet, s.r.o.)
- PLYNOVOD – VTL (GasNet, s.r.o.)
- PŘÍPOJKA NN (GasNet, s.r.o.)
- KOMUNIKAČNÍ VEDENÍ (Hucin.net, s.r.o.)
- KOMUNIKAČNÍ VEDENÍ NĀDZEMNÍ (Hucin.net, s.r.o.)
- KOMUNIKAČNÍ VEDENÍ (Vodafone Czech Republic a.s.)
- KOAXIÁLNÍ VEDENÍ (Nejcz s.r.o.)
- RADIOTELEFONNÍ SPOJ (Nejcz s.r.o.)

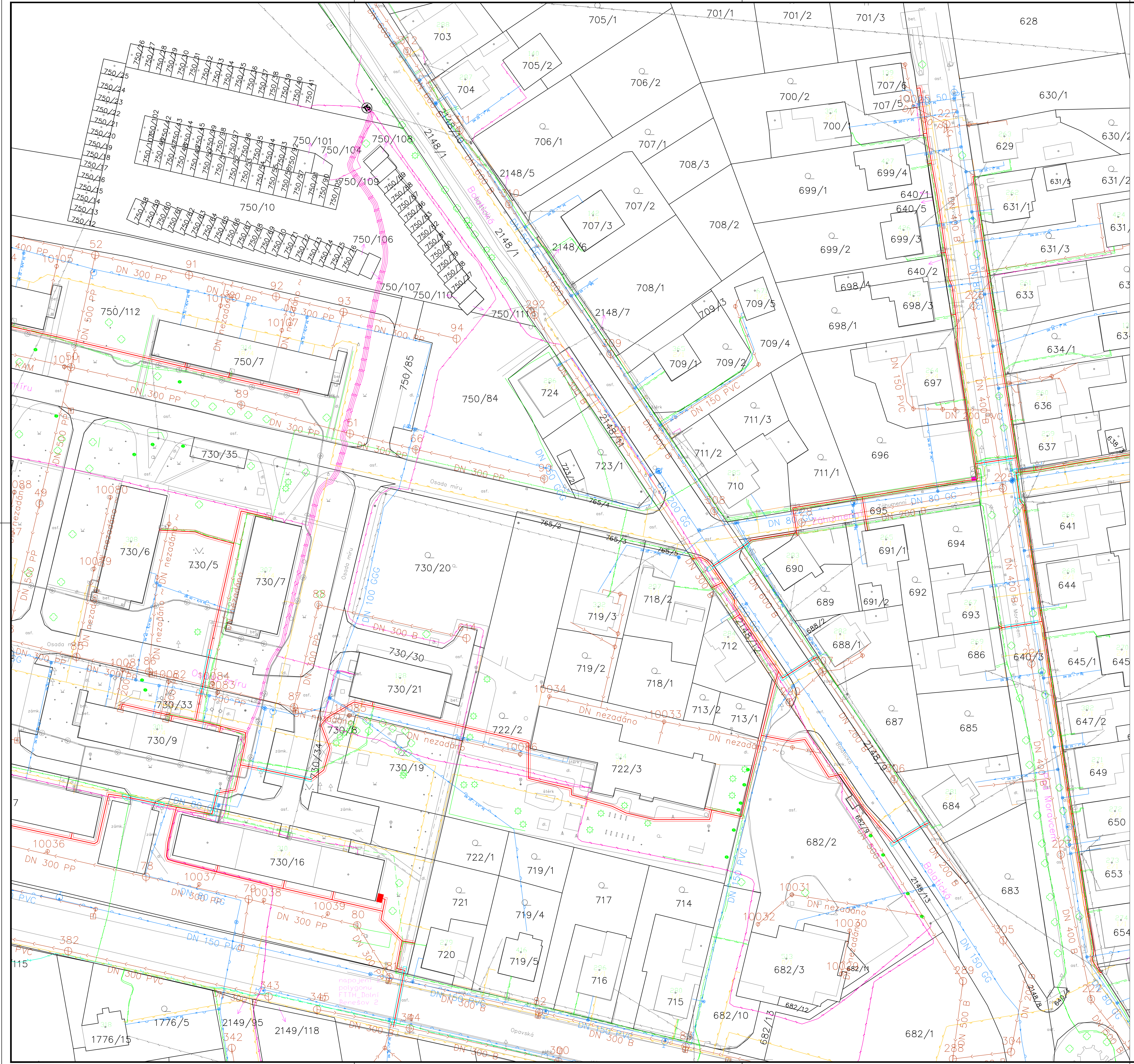
**KLAD LISTŮ:**



DOLNÍ BENEŠOV

VYPRACOVAL: Ing. Markéta Klučáková	SCHVÁLIL: Ing. Andrej Bartoň	DATUM: Únor 2023	
INVESTOR: T-Mobile Czech Republic a.s.		STUPEŇ PD: DUR	
AKCE: INS_FTTH_CZ_2574_75104_Dolní_Benešov_1		ZMĚNA: —	ZAKÁZKOVÉ Č.: 2021-04-002
VÝKRES: Koordinátní situační výkres		MĚŘÍTKO: 1:500	VÝKRES Č.: C.03.04

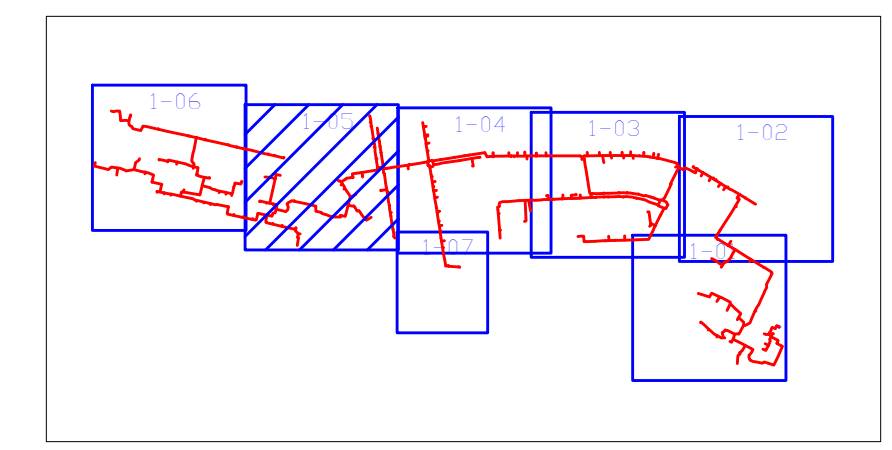




**LEGENDA:**

- NAVRHOVANÁ TRASA (T-Mobile Czech Republic a.s.)
- OCHRANNÉ PÁSMA NAVRHOVANÉ TRASY (T-Mobile Czech Republic a.s.)
- PROTĚK POD KOMUNIKACÍ
- NOVÝ OPTICKÝ ROZVADEČ OLT (930 x 1090 x 450 mm)
- SLOUPEK S ODBĚRNÝM MÍSTEM (1100 x 320 x 250 mm)
- NOVÝ OPTICKÝ ROZVADEČ PŘOVB (1600 x 550 x 350 mm)
- NOVÝ ROZVADEČ TYPU ZB24/48 (1748 x 264 x 245 mm)
- NOVÝ ROZVADEČ TYPU MINI (225 x 125 x 68 mm, výška sloupku až 725 mm)
- PLOŠKOPIS
- HRANICE PARCEL
- PARCELNÍ ČÍSLO
- ČÍSLO POPISNÉ
- PROJEKOVANÉ PODZEMNÍ VEDENÍ (ČEZ Distribuce, a.s.)
- MANIPULAČNÍ PÁSMA (ČEZ Distribuce, a.s.)
- VODOVODNÍ RAD (Severomoravské vodovody a kanalizace Ostrava a.s.)
- KANALIZACE (Severomoravské vodovody a kanalizace Ostrava a.s.)
- NÁPĚJECÍ KABEL (Severomoravské vodovody a kanalizace Ostrava a.s.)
- ELEKTRICKE VEDENÍ – NN (ČEZ Distribuce, a.s.)
- ELEKTRICKE VEDENÍ NADZEMNÍ – NN (ČEZ Distribuce, a.s.)
- ELEKTRICKE VEDENÍ – VN (ČEZ Distribuce, a.s.)
- ELEKTRICKE VEDENÍ NADZEMNÍ – VN (ČEZ Distribuce, a.s.)
- KOMUNIKAČNÍ VEDENÍ (ČETIN a.s.)
- KOMUNIKAČNÍ VEDENÍ NADZEMNÍ (ČETIN a.s.)
- ELEKTRICKE VEDENÍ – NN (ČETIN a.s.)
- KOMUNIKAČNÍ VEDENÍ (ČD – Telematika a.s.)
- KOMUNIKAČNÍ VEDENÍ (České Radiokomunikace, a.s.)
- PLYNOVOD – NTL (GasNet, s.r.o.)
- PLYNOVOD – STL (GasNet, s.r.o.)
- PLYNOVOD – VTL (GasNet, s.r.o.)
- PŘÍPOJKA NN (GasNet, s.r.o.)
- KOMUNIKAČNÍ VEDENÍ (Hucin.net, s.r.o.)
- KOMUNIKAČNÍ VEDENÍ NADZEMNÍ (Hucin.net, s.r.o.)
- KOMUNIKAČNÍ VEDENÍ (Vodafone Czech Republic a.s.)
- KOAXIÁLNÍ VEDENÍ (Nejcz s.r.o.)
- RADIORELÉOVÝ SPOJ (Nejcz s.r.o.)

**KLAD LISTŮ:**



VYPRACOVAL: Ing. Markéta Klučáková	SCHVÁLIL: Ing. Andrej Bartoň	DATUM: Únor 2023	 InfoTel, spol. s r.o., Novotěšská 18, 628 00 Brno
INVESTOR: T-Mobile Czech Republic a.s.	STUPEŇ PD: DUR	ZMĚNA: —	
ARKE: INS_FTTH_CZ_2574_75104_Dolní_Benešov_1	VÝKRES: Koordináční situační výkres	MĚRITKO: 1:500	VÝKRES Č.: C.03.05









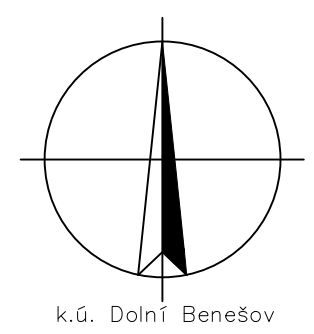
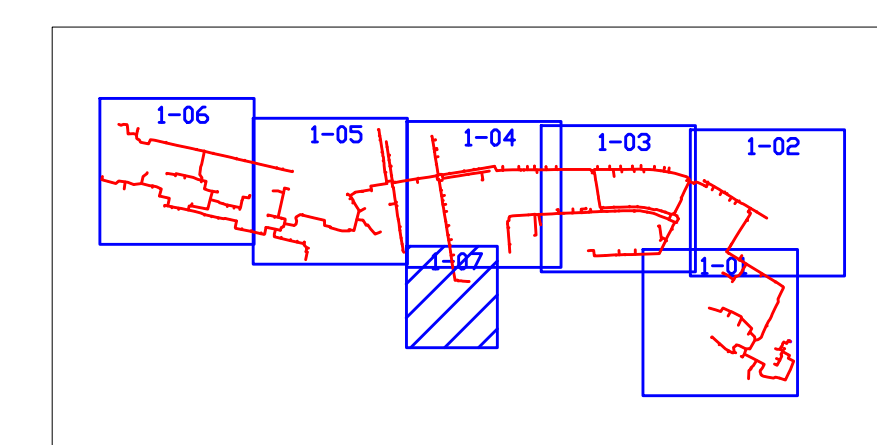
DOLNÍ BENEŠOV

Opavská strouha

**LEGENDA:**

- NAVRHOVANÁ TRASA (T-Mobile Czech Republic a.s.)
- OCHRANNÉ PÁSMO NAVRHOVANÉ TRASY (T-Mobile Czech Republic a.s.)
- PROTĚK POD KOMUNIKACÍ
- NOVÝ OPTICKÝ ROZVADEČ OLT (930 x 1090 x 450 mm)
- SLOUPEK S ODBĚRNÝM MÍSTEM (1100 x 320 x 250 mm)
- NOVÝ OPTICKÝ ROZVADEČ PODB (1600 x 550 x 350 mm)
- NOVÝ ROZVADEČ TYPU ZB24/48 (1748 x 264 x 245 mm)
- NOVÝ ROZVADEČ TYPU MINI (225 x 125 x 68 mm, výška sloupku až 725 mm)
- POLOHOPIŠ
- HRANICE PARCEL
- PARCELNÍ ČÍSLO
- ČÍSLO POPISNÉ
- PROJEKTOVANÉ PODZEMNÍ VEDENÍ (ČEZ Distribuce, a.s.)
- MANIPULAČNÍ PÁSMO (ČEZ Distribuce, a.s.)
- VODOVODNÍ ŘÁD (Severomoravské vodovody a kanalizace Ostrava a.s.)
- KANALIZACE (Severomoravské vodovody a kanalizace Ostrava a.s.)
- NAPÁJECÍ KABEL (Severomoravské vodovody a kanalizace Ostrava a.s.)
- ELEKTRICKÉ VEDENÍ – NN (ČEZ Distribuce, a.s.)
- ELEKTRICKÉ VEDENÍ – VN (ČEZ Distribuce, a.s.)
- ELEKTRICKÉ VEDENÍ NADZEMNÍ – VN (ČEZ Distribuce, a.s.)
- KOMUNIKAČNÍ VEDENÍ (CETIN a.s.)
- KOMUNIKAČNÍ VEDENÍ NADZEMNÍ (CETIN a.s.)
- ELEKTRICKÉ VEDENÍ – NN (CETIN a.s.)
- KOMUNIKAČNÍ VEDENÍ (ČD – Telematika a.s.)
- KOMUNIKAČNÍ VEDENÍ (České Radiokomunikace, a.s.)
- PLYNOVOD – NTL (GasNet, s.r.o.)
- PLYNOVOD – STL (GasNet, s.r.o.)
- PLYNOVOD – VTL (GasNet, s.r.o.)
- PŘÍPOJKA NN (GasNet, s.r.o.)
- KOMUNIKAČNÍ VEDENÍ (Hlucin.net, s.r.o.)
- KOMUNIKAČNÍ VEDENÍ NADZEMNÍ (Hlucin.net, s.r.o.)
- KOMUNIKAČNÍ VEDENÍ (Vodafone Czech Republic a.s.)
- KOAXIÁLNÍ VEDENÍ (Nej.cz s.r.o.)
- RADIORELEOVÝ SPOJ (Nej.cz s.r.o.)

**KLAD LISTŮ:**



VYPRACOVAL: Ing. Markéta Klučáková	SCHVÁLIL: Ing. Andrej Bartoň	DATUM: Únor 2023	<p>Infotel, spol. s r.o., Novolišeňská 18, 628 00 Brno</p>
INVESTOR: T-Mobile Czech Republic a.s.	STUPEŇ PD: DUR	ZMĚNA: --	
AKCE: INS_FTTH_CZ_2574_75104_Dolní_Benešov_1	VÝKRES: Koordinační situační výkres	MĚŘÍTKO: 1:500	VÝKRES Č.: C.03.07